

«Утверждено»
Постановлением главы
муниципального образования
«Селенгинский район»
Республики Бурятия
от 20 октября 2015 года № 408
с внесенными изменениями постановлением
от «01» октября 2018 года № 584

**Схема размещения рекламных конструкций
на территории муниципального образования «Селенгинский район» Республики Бурятия**

Согласовано с Министерством
промышленности и торговли
Республики Бурятия

Содержание

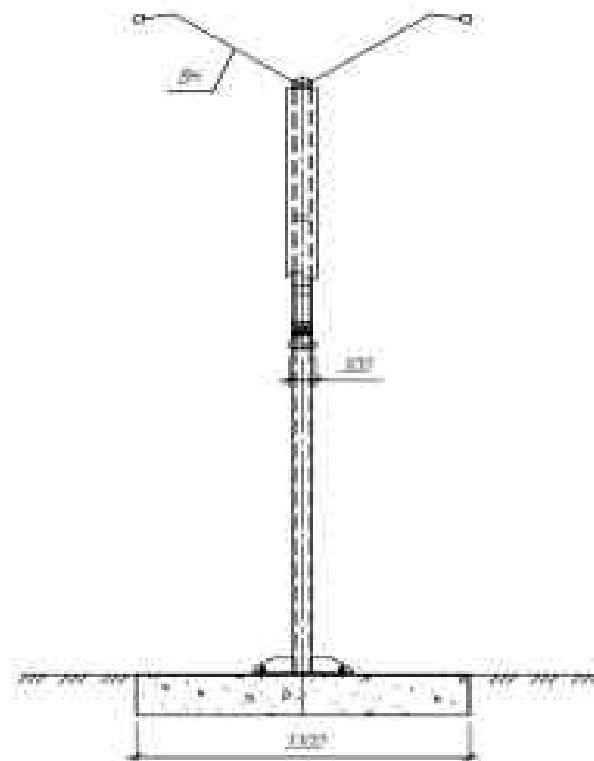
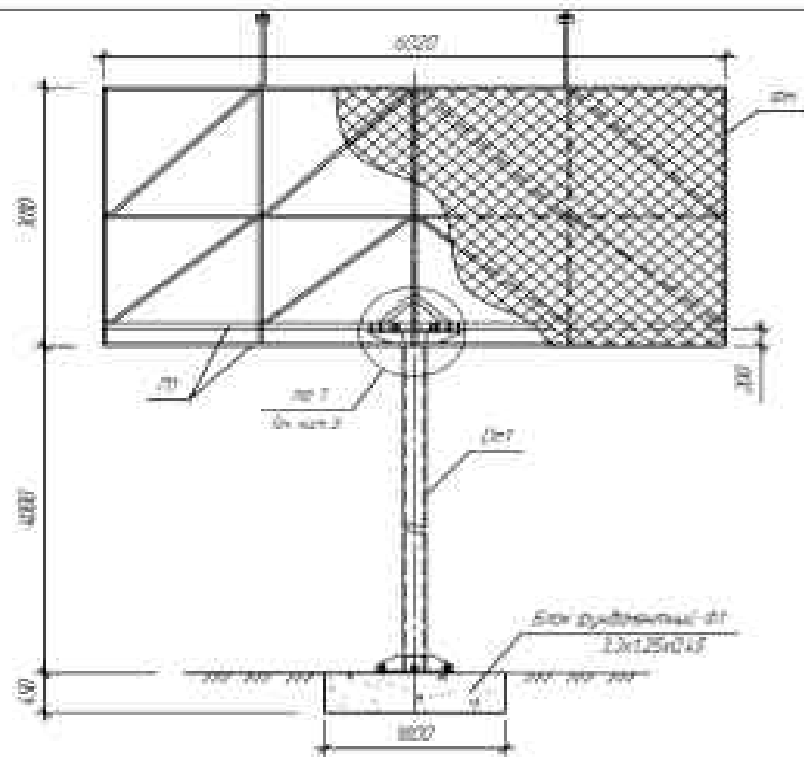
Раздел 4. Схема размещения рекламных конструкций на земельных участках вдоль автомобильной дороги общего пользования федерального значения А-340 Улан-Удэ –Кяхта- граница с Монголией на территории МО «Селенгинский район» (дополнение)

- 4.1. Общий вид рекламной конструкции - двухстороннего щита (билборда)
- 4.2. Эскизный проект с размерами двухстороннего щита (билборда)
- 4.3. Технический (ситуационный) план участка под РК №102
- 4.4. Фотоматериалы РК №102
- 4.5. Технический (ситуационный) план участка под РК №103
- 4.6. Фотоматериалы РК №103

4.1. Общий вид рекламной конструкции - двухстороннего щита (билборда).



4.2. Эскизный проект с размерами двухстороннего щита (билборда)



Билборд, вид сзади

№п/п	наименование	ед. изм.	количество		замечания
			шт.	м	
01	Щит	1	4000	1000	
02	Столб	2	1500	2500	
03	Столб	1	150.7	150.7	
04	Изоляторы	4	01	01	использ.
05	Базисный элемент	4	11	11	
06	Специальный болт	1	4000	4000	
07	Специальный болт	10	-	-	по 10 на столб
Итого			5704.7		

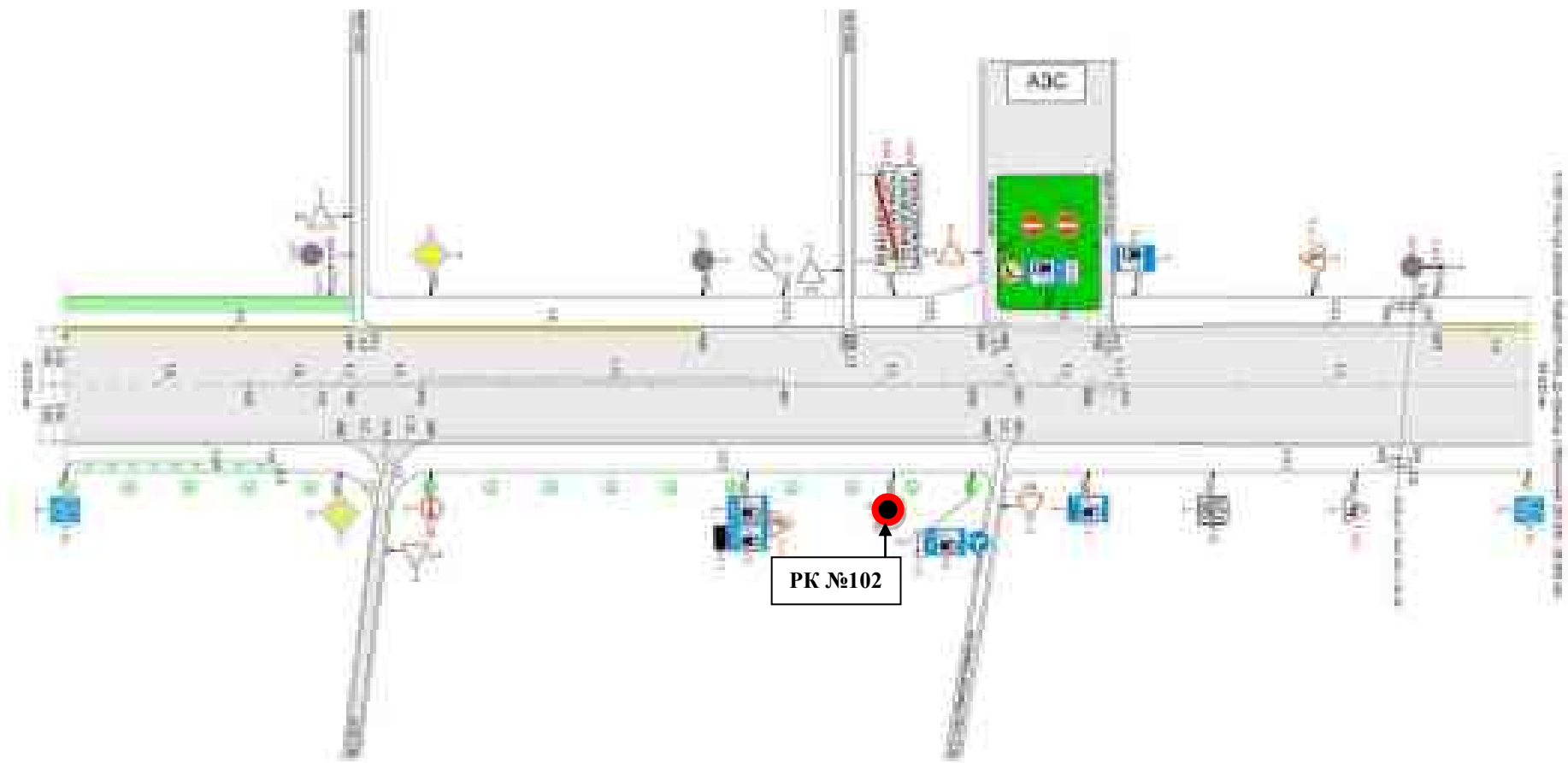
№/2014-47				
Результат измерений				
№п/п	Наименование	Единица измерения	Значение	Допустимое значение
01	Высота	м	2.5	2.5
02	Ширина	м	4.0	4.0
03	Толщина	мм	10	10
Среднее арифметическое значение				0.00

№п/п	Имя	Подпись	Дата
1			
2			
3			


4.3. Технический (ситуационный) план участка под РК №102

местоположение: РБ, Селенгинский район, г. Гусиноозерск, на км 93+600 автомобильной дороги общего пользования федерального значения А-340 Улан-Удэ – Кяхта- граница с Монголией (справа по ходу километража), РК №102

размер: двухсторонний щит (билборд), рекламное поле: 6х3
масштаб 1:5000



Условные обозначения



РК

 - место установки и эксплуатации рекламной конструкции

4.4. Фотоматериалы РК №102

адрес: РБ, Селенгинский район, г. Гусиноозерск, на км 93 +600 автомобильной дороги общего пользования федерального значения А-340 Улан-Удэ- Кяхта граница с Монголией (справа по ходу километража), РК №102

Фотография Сторона А (против хода движения)



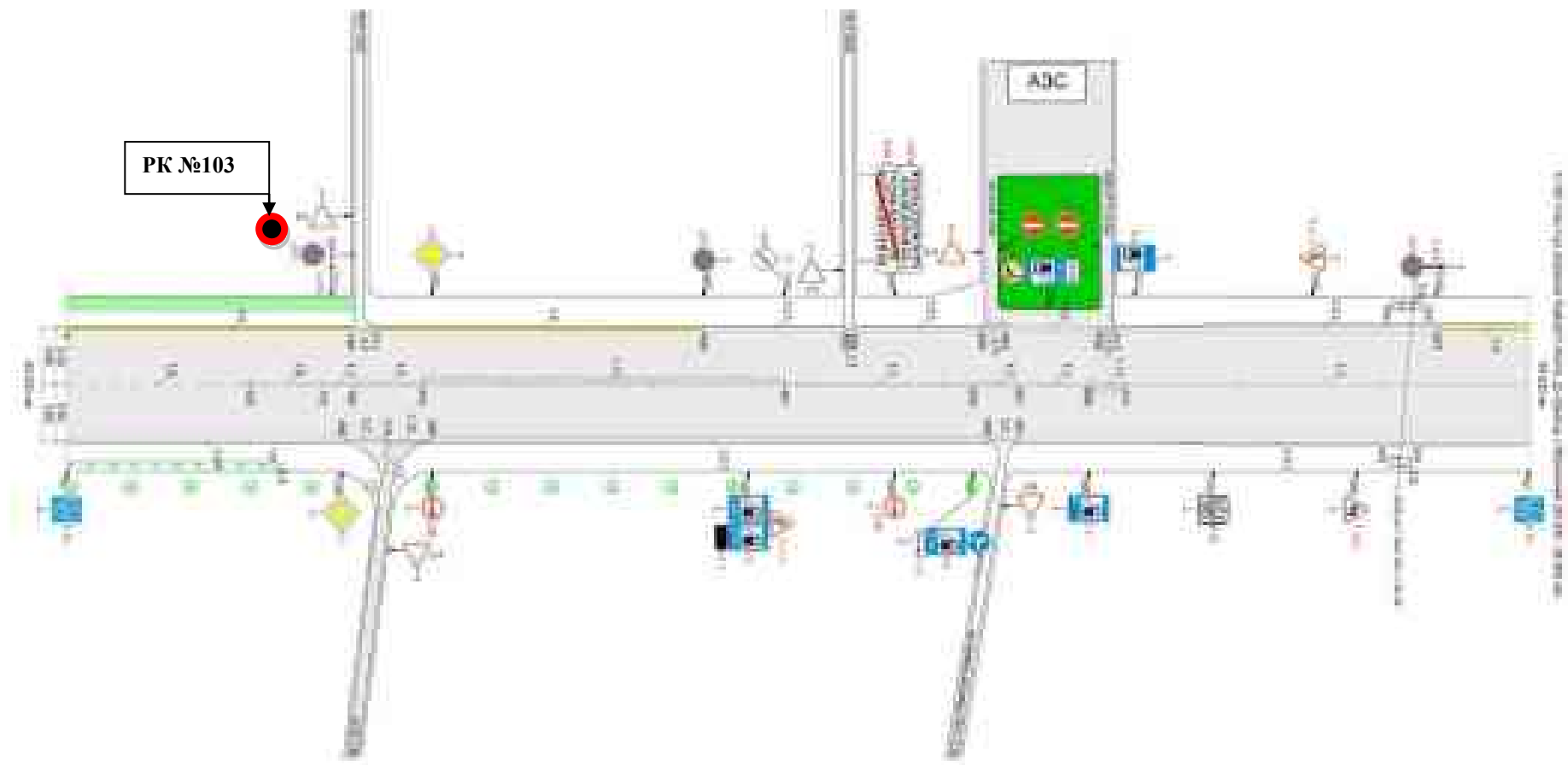
Фотография Сторона Б (по ходу движения)



4.5. Технический (ситуационный) план участка под РК №103

местоположение: РБ, Селенгинский район, г. Гусиноозерск, ул. Дорожная, 18/3 на км 93+120 автомобильной дороги общего пользования федерального значения А-340 Улан-Удэ-Кяхта - граница с Монголией (слева по ходу километража), РК №103

размер: двухсторонний щит (билборд), рекламное поле: 6х3
масштаб 1:5000



Условные обозначения

  - место установки и эксплуатации рекламной конструкции

4.6. Фотоматериалы РК №103

адрес: РБ, Селенгинский район, г. Гусиноозерск, ул. Дорожная, 18/3, на км 93+120 автомобильной дороги общего пользования федерального значения А-340 Улан-Удэ-Кяхта - граница с Монголией (слева по ходу километража), РК №103

Фотография Сторона Б (против хода движения)

