«Утверждено»
Постановлением главы
муниципального образования
«Селенгинский район»
Республики Бурятия
от 22.06.2016 года № 244/1

Схема размещения рекламных конструкций
на территории муниципального образования «Селенгинский район» Республики Бурятия
(раздел 2)

«Согласовано»
_____
Министерство
промышленности и торговли
Республики Бурятия

Содержание

Раздел 2.
Схема размещения рекламных конструкций на земельных участках вдоль автомобильной дороги А-340 Улан-Удэ (автомобильная дорога «Байкал»)-Кяхта, до границы с Монголией на территории МО «Селенгинский район»

2.1. Общий вид рекламной конструкции - двухстороннего щита (билборда)

2.2. Эскизный проект с размерами двухстороннего щита (билборда)

2.3. Ситуационные планы рекламных конструкций (РК) . Фотоматериалы

Пояснительная записка

Схема размещения рекламной продукции разработана в соответствии с Федеральным законом № 38-ФЗ «О рекламе», с учетом изменений, внесенных федеральным Законом от 07.05.2013г. 98-ФЗ «О внесении изменений в Федеральный закон «О рекламе» и отдельные законодательные акты Российской Федерации».

Места размещения рекламной продукции определены в соответствии с Государственным стандартом Российской Федерации для наружной рекламы на автомобильных дорогах и территориях городских и сельских поселений: Общетехнические требования к средствам наружной рекламы. Правила размещения. ГОСТ Р 52044-2003. Принятым и введенным в действие Постановлением Госстандарта России от 22апреля 2003г N 124 –ст.

Схема размещения рекламных конструкций на территории Селенгинского района является документом, определяющим места размещения рекламных конструкций, типы и виды рекламных конструкций, установка которых допускается на данных местах.

Схема размещения рекламной продукции на территории Селенгинского района разработана в соответствии с утвержденными в установленном порядке документами территориального планирования муниципального образования «Селенгинский район» и муниципальных образований городских и сельских поселений района.

Схема размещения рекламной продукции обеспечивает соблюдение внешнего архитектурного облика сложившейся застройки. Места размещения рекламной продукции, определенные схемой, определяются с учетом проекта организации движения и расположения технических средств организации дорожного движения и соответствуют требованиям градостроительных норм и правил, требованиям безопасности. Материалы схемы размещения рекламных конструкций на территории Селенгинского района содержат информацию о типе и виде рекламных конструкций, площади информационных полей и технических характеристиках рекламных конструкций.

Схема размещения рекламных конструкций на территории Селенгинского района включает в себя: установку на земельных участках двухсторонних щитовых рекламных конструкций (билборд) размерами 3х6м в количестве 48 шт. в муниципальных образований МО СП «Нижнеубукунское», «Жаргаланта», «Загустайское», «Новоселенгинское», «Убур-Дзокойское», МО ГП «Город Гусиноозерск» вдоль автомобильной дороги А-340 Улан-Удэ (автомобильная дорога «Байкал»)- Кяхта, до границы с Монголией.

Обозначения:

Щит (билборд) - плоскость, предназначенная для размещения на ней рекламного изображения. Размеры могут быть различными. Наиболее популярны размеры 3 х 6 м и 3 х 12 м. Традиционный и сравнительно недорогой вид наружной рекламы. Устанавливаются обычно на самых оживленных улицах и трассах. Максимальный эффект достигается комплексным воздействием и повтором рекламных щитов. Информационные, как правило, обе стороны щита, при этом одна из них является лицевой частью. В темное время суток обычно подсвечиваются. Реклама хорошо воспринимается на расстоянии 30 - 50 м.

Экономический эффект от наружной рекламы -поступления в местный бюджет в размере: 1 206 731,52 руб., как это предусмотрено договорами на установку и эксплуатацию рекламных конструкций.

Основная цель: создание цивилизованного рынка наружной рекламы, основанного на законном размещении рекламных конструкций.

Раздел 2. Схема расположения рекламных конструкций на земельных участках вдоль автомобильной дороги А-340 Улан-Удэ (автомобильная дорога «Байкал»)- Кяхта, до границы с Монголией на территории МО «Селенгинский район»

2.1. Общий вид рекламной конструкции - двухстороннего щита (билборда).

2.2. *Эскизный проект с размерами двухстороннего щита (билборда)*

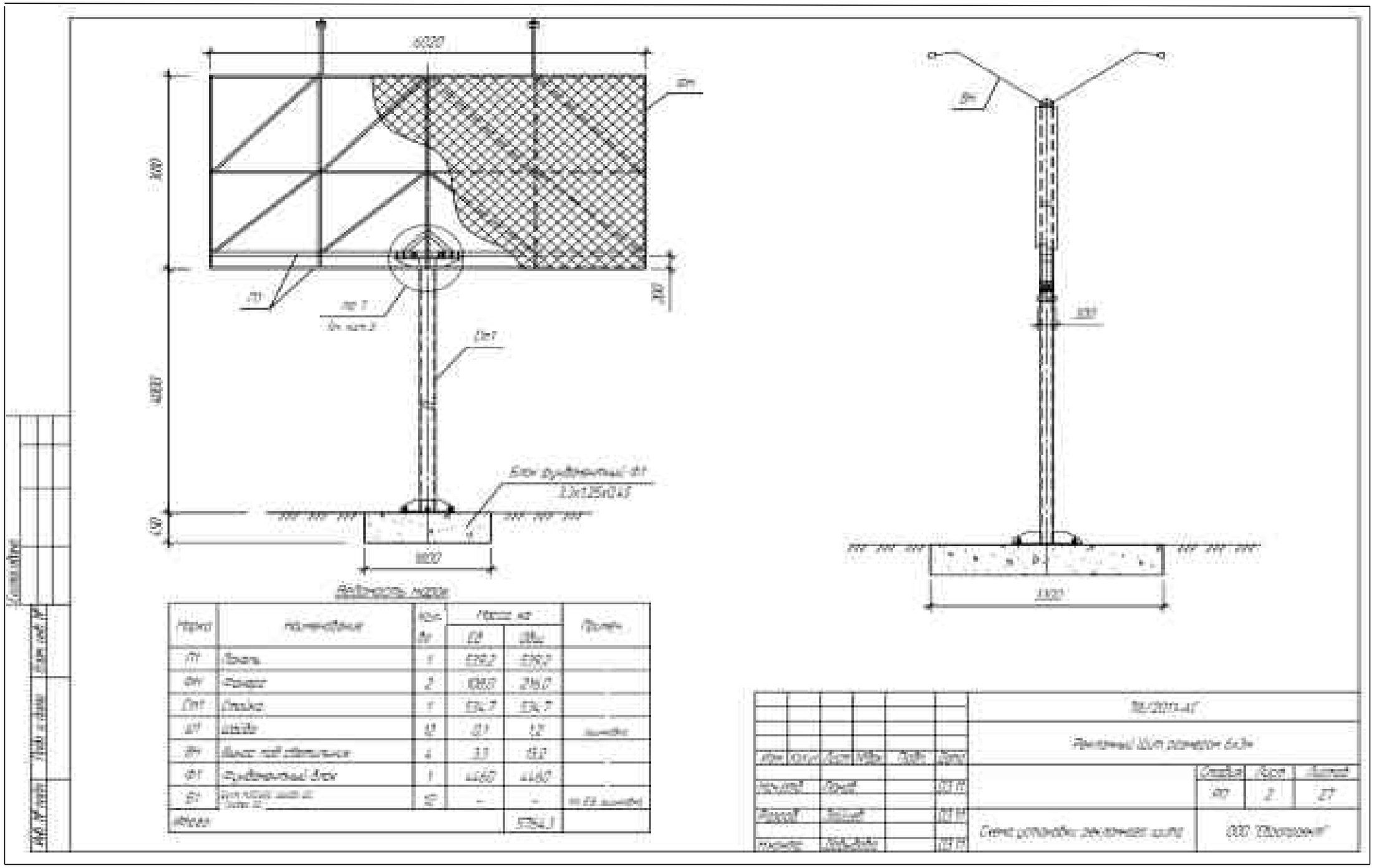

2.3.1.Ситуационный план РК №50-№53

местоположение: РБ, Селенгинский район, МО СП «Нижнеубукунское», автомобильная дорога А-340 Улан-Удэ (автомобильная дорога «Байкал»)- Кяхта до границы с Монголией, РК №50-№53

размер: двухсторонний щит (билборд), рекламное поле: 6х3

масштаб 1:5000

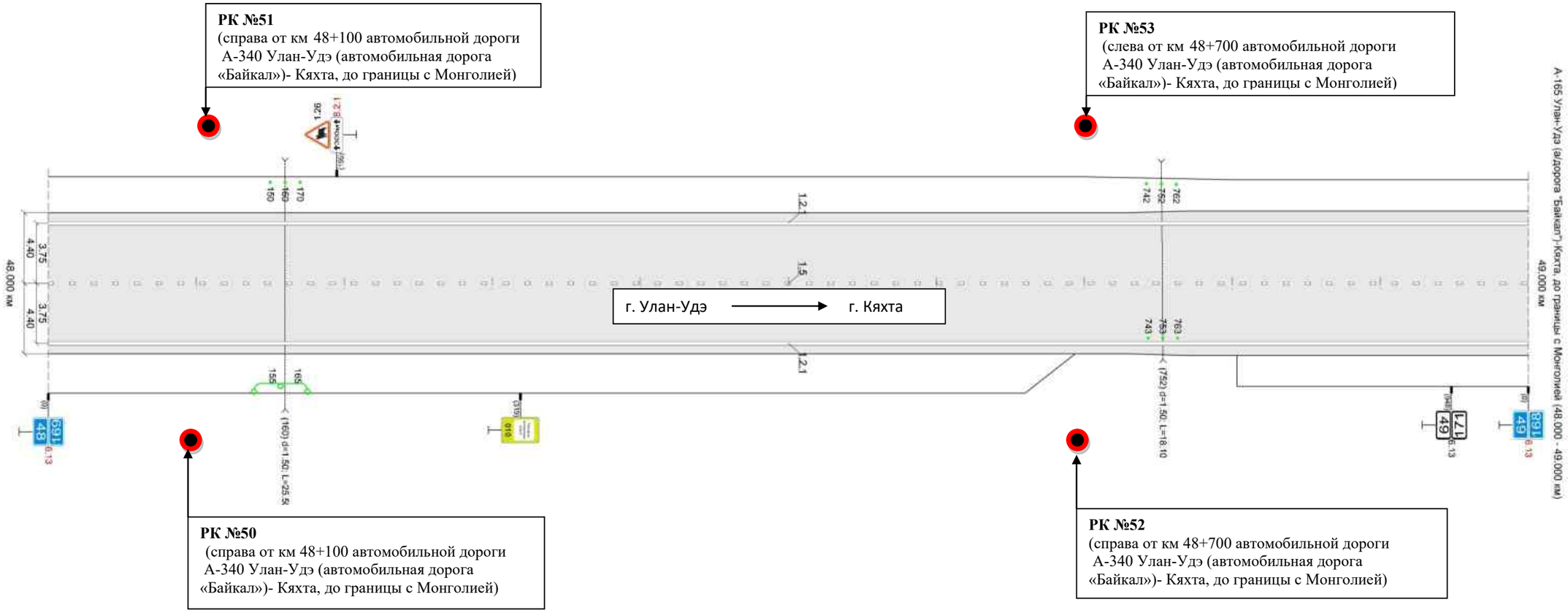

Условные обозначения

РК - место установки и эксплуатации рекламной конструкции

Фотоматериалы РК №50

адрес: РБ, Селенгинский район, МО СП «Нижнеубукунское», справа от км 48+100 автомобильной дороги А-340 Улан-Удэ (автомобильная дорога «Байкал»)-Кяхта, до границы с Монголией, РК №50

Фотография Сторона А (по ходу движения)

Фотография Сторона Б (против хода движения)

Фотоматериалы РК №51

адрес: РБ, Селенгинский район, МО СП «Нижнеубукунское», слева от км 48+100 автомобильной дороги А-340 Улан-Удэ (автомобильная дорога «Байкал»)-Кяхта, до границы с Монголией, РК №51

Фотография Сторона А (по ходу движения)

Фотография Сторона Б (против хода движения)

Фотоматериалы РК №52

адрес: РБ, Селенгинский район, МО СП «Нижнеубукунское», справа от км 48+700 автомобильной дороги А-340 Улан-Удэ (автомобильная дорога «Байкал»)-Кяхта, до границы с Монголией, РК №52

Фотография Сторона А (по ходу движения)

Фотография Сторона Б (против хода движения)

Фотоматериалы РК №53

адрес: РБ, Селенгинский район, МО СП «Нижнеубукунское», слева от км 48+700 автомобильной дороги А-340 Улан-Удэ (автомобильная дорога «Байкал»)-Кяхта, до границы с Монголией, РК №53

Фотография Сторона А (по ходу движения)

Фотография Сторона Б (против хода движения)

2.3.2. Ситуационный план РК №54

местоположение: РБ, Селенгинский район, МО СП «Нижнеубукунское», автомобильная дорога А-340 Улан-Удэ (автомобильная дорога «Байкал»)- Кяхта, до границы с Монголией, РК №54

размер: двухсторонний щит (билборд), рекламное поле: 6х3

масштаб 1:5000

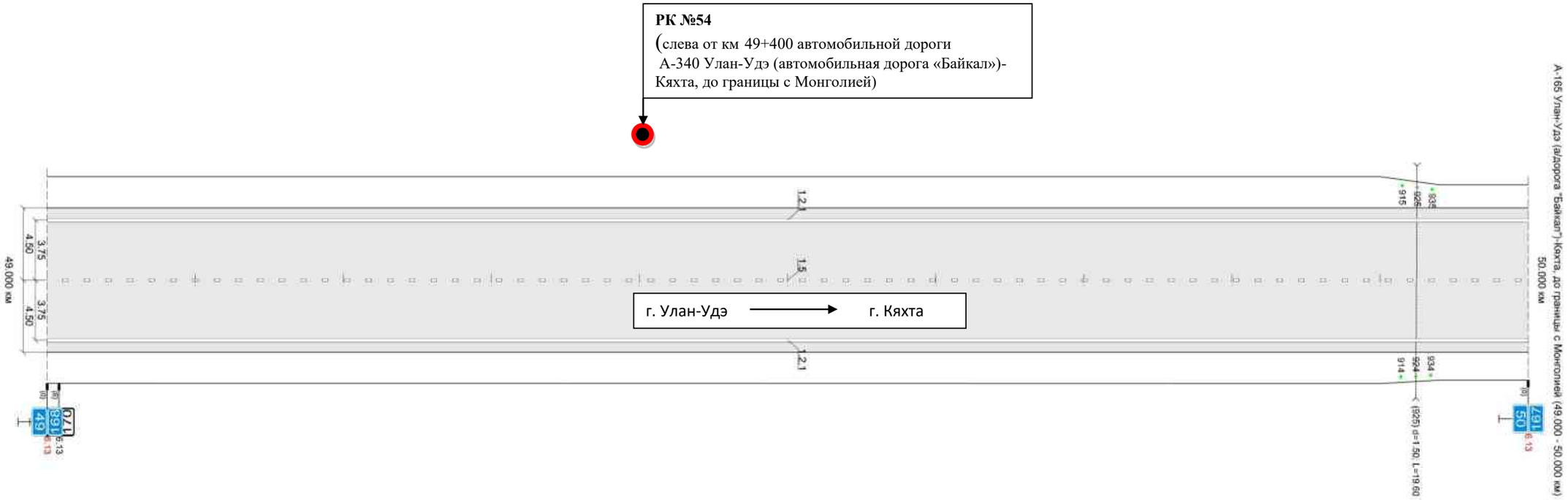

Условные обозначения

РК - место установки и эксплуатации рекламной конструкции

Фотоматериалы РК №54

адрес: РБ, Селенгинский район, МО СП «Нижнеубукунское», слева от км 49+400 автомобильной дороги А-340 Улан-Удэ (автомобильная дорога «Байкал»)-Кяхта, до границы с Монголией, РК №54

Фотография Сторона А (по ходу движения)

Фотография Сторона Б (против хода движения)

2.3.3. Ситуационный план РК №55-№56

местоположение: РБ, Селенгинский район, МО СП «Нижнеубукунское», автомобильная дорога А-340 Улан-Удэ (автомобильная дорога «Байкал»)- Кяхта, до границы с Монголией, *РК №55-№56*

размер: двухсторонний щит (билборд), рекламное поле: 6х3

масштаб 1:5000

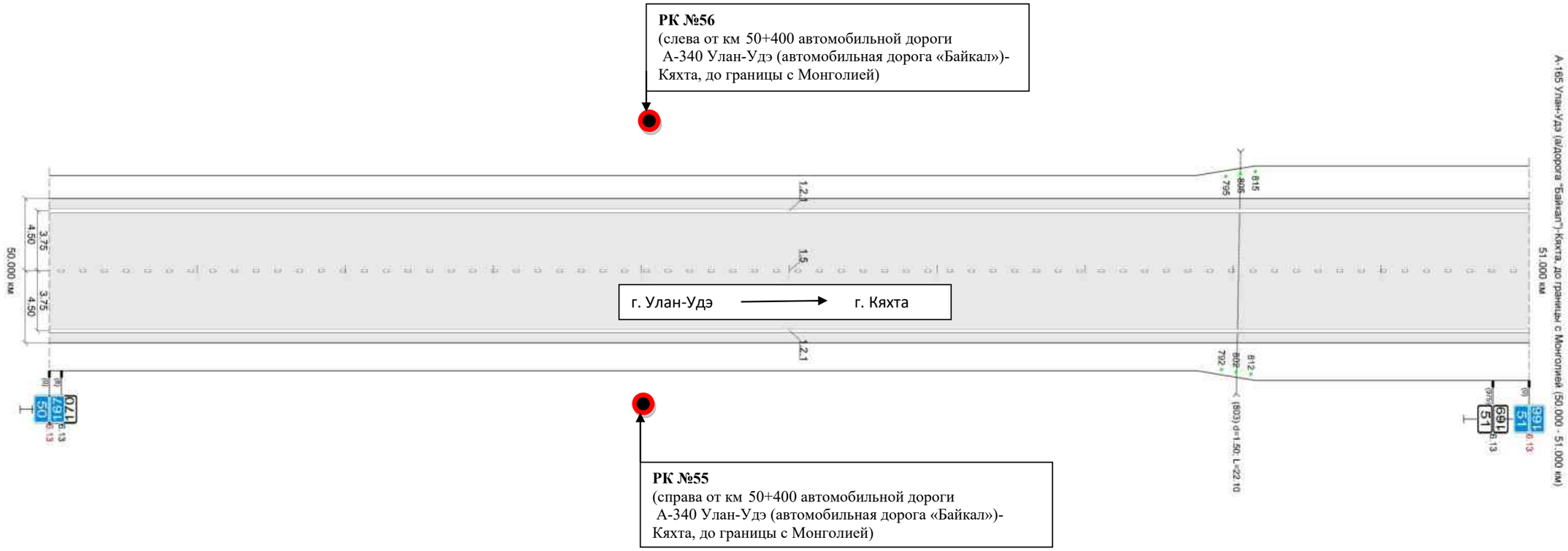

Условные обозначения

РК - место установки и эксплуатации рекламной конструкции

Фотоматериалы РК №55

адрес: РБ, Селенгинский район, МО СП «Нижнеубукунское», справа от км 50+400 автомобильной дороги А-340 Улан-Удэ (автомобильная дорога «Байкал»)-Кяхта, до границы с Монголией, *РК №55*

Фотография Сторона А (по ходу движения)

Фотография Сторона Б (против хода движения)

Фотоматериалы РК №56

адрес: РБ, Селенгинский район, МО СП «Нижнеубукунское», слева от км 50+400 автомобильной дороги А-340 Улан-Удэ (автомобильная дорога «Байкал»)-Кяхта, до границы с Монголией, *РК №56*

Фотография Сторона А (по ходу движения)

Фотография Сторона Б (против хода движения)

2.3.4. Ситуационный план РК №57-№60

местоположение: РБ, Селенгинский район, МО СП «Нижнеубукунское», автомобильная дорога А-340 Улан-Удэ (автомобильная дорога «Байкал»)- Кяхта, до границы с Монголией, *РК №57-№60*

размер: двухсторонний щит (билборд), рекламное поле: 6х3

масштаб 1:5000

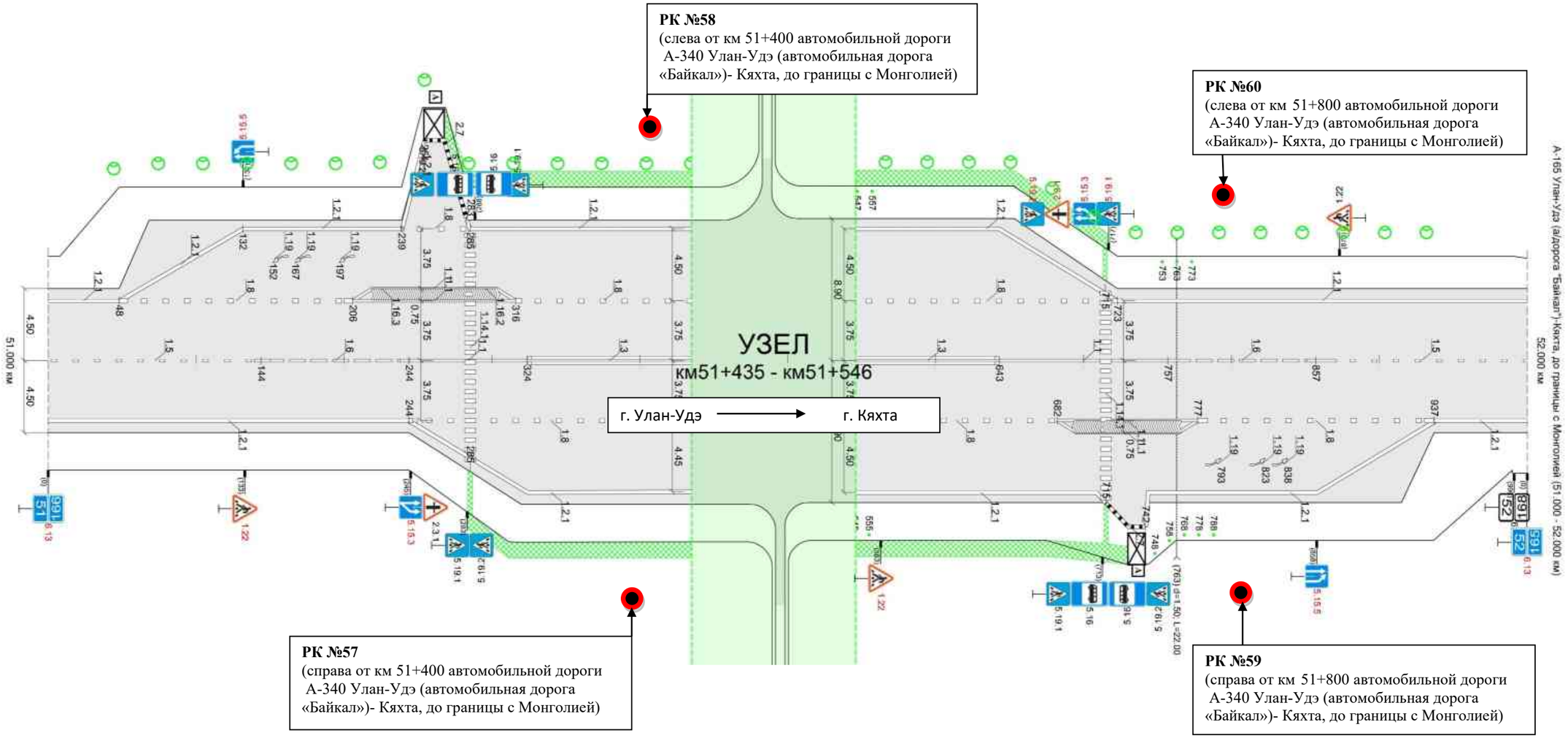

Условные обозначения

РК - место установки и эксплуатации рекламной конструкц

Фотоматериалы РК №57

адрес: РБ, Селенгинский район, МО СП «Нижнеубукунское», справа от км 51+400 автомобильной дороги А-340 Улан-Удэ (автомобильная дорога «Байкал»)-Кяхта, до границы с Монголией, *РК №57*

Фотография Сторона А (по ходу движения)

Фотография Сторона Б (против хода движения)

Фотоматериалы РК №58

адрес: РБ, Селенгинский район, МО СП «Нижнеубукунское», слева от км 51+400 автомобильной дороги А-340 Улан-Удэ (автомобильная дорога «Байкал»)-Кяхта, до границы с Монголией, *РК №58*

Фотография Сторона А (по ходу движения)

Фотография Сторона Б (против хода движения)

Фотоматериалы РК №59

адрес: РБ, Селенгинский район, МО СП №Нижнеубукунское, справа от км 51+800 автомобильной дороги А-340 Улан-Удэ (автомобильная дорога «Байкал»)-Кяхта, до границы с Монголией, *РК №59*

Фотография Сторона А (по ходу движения)

Фотография Сторона Б (против хода движения)

Фотоматериалы РК №60

адрес: РБ, Селенгинский район, МО СП «Нижнеубукунское», слева от км 51+800 автомобильной дороги А-340 Улан-Удэ (автомобильная дорога «Байкал»)-Кяхта, до границы с Монголией, *РК №60*

Фотография Сторона А (по ходу движения)

Фотография Сторона Б (против хода движения)

2.3.5. Ситуационный план РК №61

местоположение: РБ, Селенгинский район, МО СП «Нижнеубукунское», автомобильная дорога А-340 Улан-Удэ (автомобильная дорога «Байкал»)- Кяхта, до границы с Монголией, *РК №61*

размер: двухсторонний щит (билборд), рекламное поле: 6х3

масштаб 1:5000

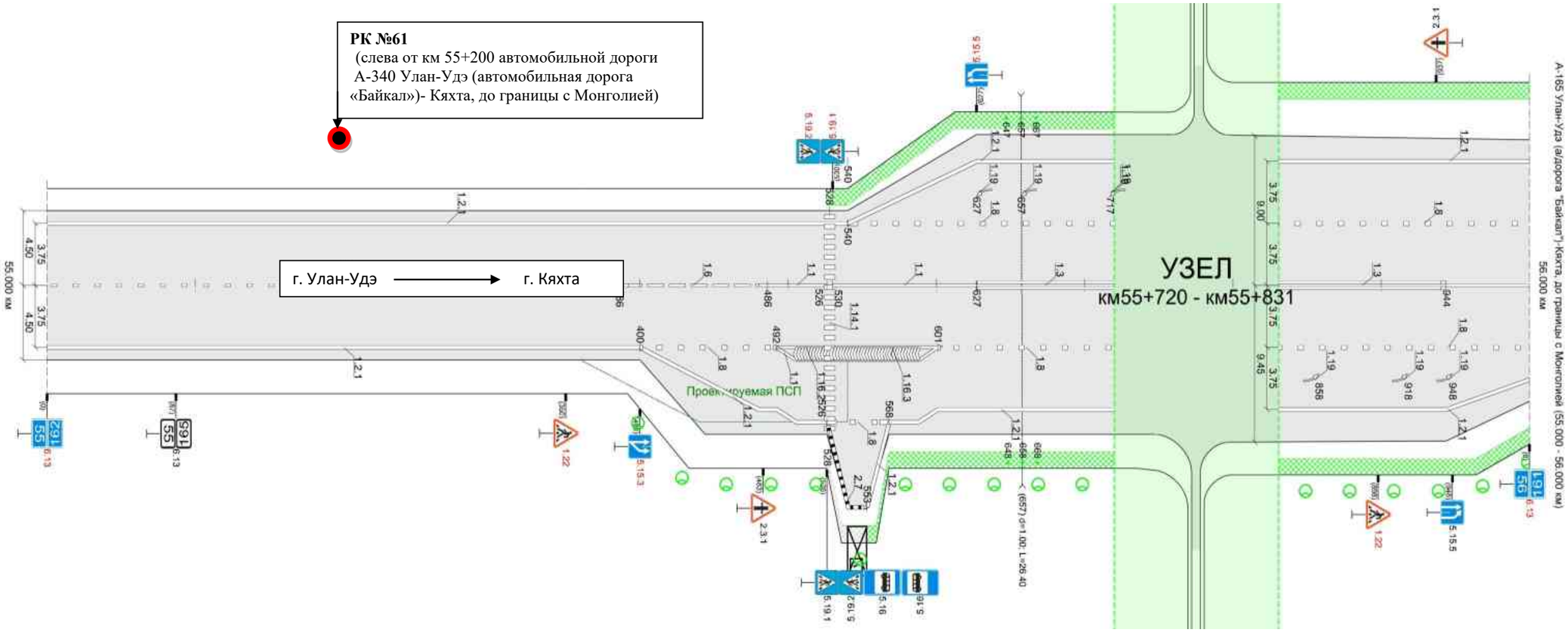

Условные обозначения

РК - место установки и эксплуатации рекламной конструкции

Фотоматериалы РК №61

адрес: РБ, Селенгинский район, МО СП «Нижнеубукунское», слева от км 55+200 автомобильной дороги А-340 Улан-Удэ (автомобильная дорога «Байкал»)-Кяхта, до границы с Монголией, *РК №61*

Фотография Сторона А (по ходу движения)

Фотография Сторона Б (против хода движения)

2.3.6 Ситуационный план РК №62

местоположение: РБ, Селенгинский район, МО СП «Нижнеубукунское», автомобильная дорога А-340 Улан-Удэ (автомобильная дорога «Байкал»)- Кяхта, до границы с Монголией, *РК №62*

размер: двухсторонний щит (билборд), рекламное поле: 6х3

масштаб 1:5000

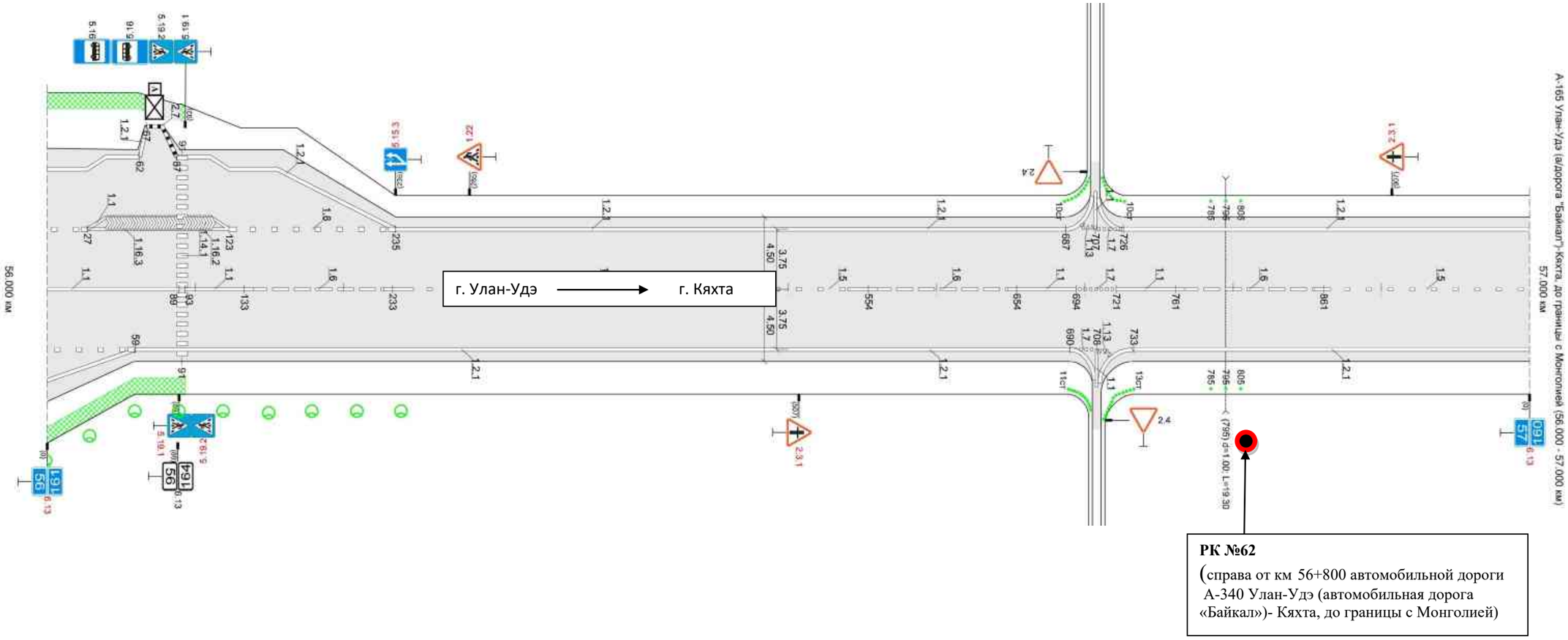

Условные обозначения

РК - место установки и эксплуатации рекламной конструкции

Фотоматериалы РК №62

адрес: РБ, Селенгинский район, МО СП «Нижнеубукунское», справа от км 56+800 автомобильной дороги А-340 Улан-Удэ (автомобильная дорога «Байкал»)-Кяхта, до границы с Монголией, *РК №62*

Фотография Сторона А (по ходу движения)

Фотография Сторона Б (против хода движения)

2.3.7 Ситуационный план РК №63-№64

местоположение: РБ, Селенгинский район, МО СП «Жаргаланта», автомобильная дорога А-340 Улан-Удэ (автомобильная дорога «Байкал»)- Кяхта, до границы с Монголией, *РК №63-№64*

размер: двухсторонний щит (билборд), рекламное поле: 6х3

масштаб 1:5000

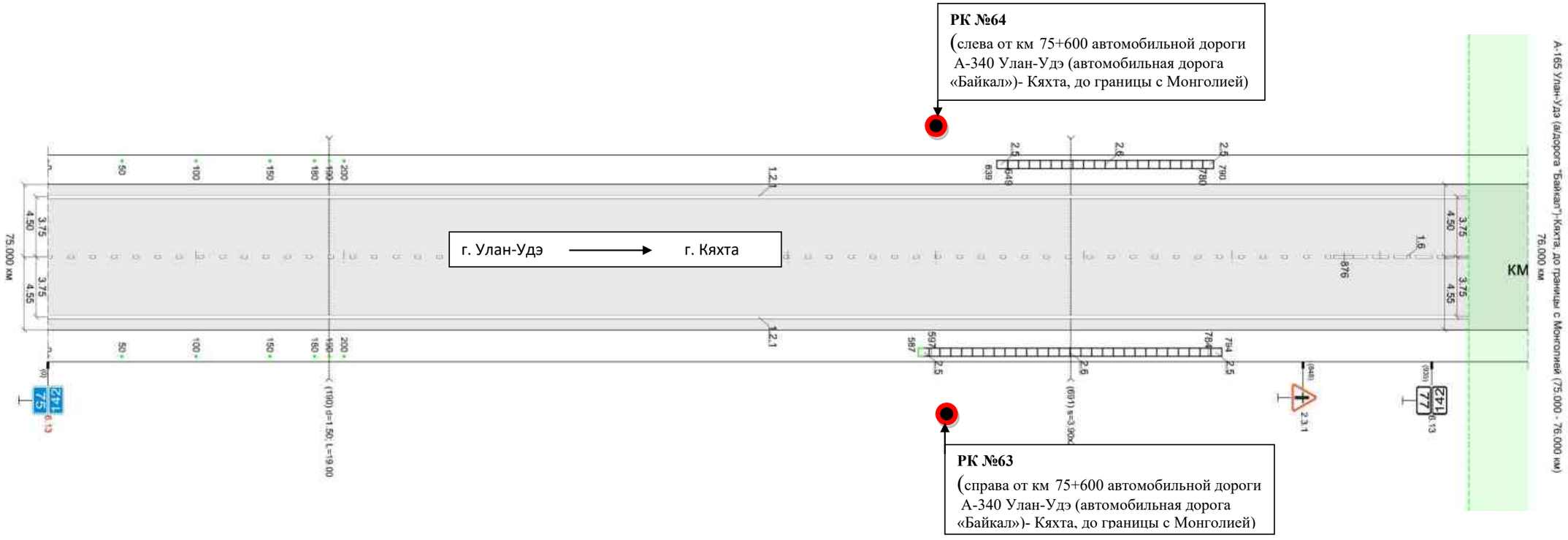

Условные обозначения

РК - место установки и эксплуатации рекламной конструкции

Фотоматериалы РК №63

адрес: РБ, Селенгинский район, МО СП «Жаргаланта», справа от км 75+600 автомобильной дороги А-340 Улан-Удэ (автомобильная дорога «Байкал»)- Кяхта, до границы с Монголией, *РК №63*

Фотография Сторона А (по ходу движения)

Фотография Сторона Б (против хода движения)

Фотоматериалы РК №64

адрес: РБ, Селенгинский район, МО СП «Жаргаланта», слева от км 75+600 автомобильной дороги А-340 Улан-Удэ (автомобильная дорога «Байкал»)- Кяхта до границы с Монголией, *РК №64*

Фотография Сторона А (по ходу движения)

Фотография Сторона Б (против хода движения)

2.3.8. Ситуационный план РК №65-№66

местоположение: РБ, Селенгинский район, МО СП «Жаргаланта», автомобильная дорога А-340 Улан-Удэ (автомобильная дорога «Байкал»)- Кяхта, до границы с Монголией, *РК №65-№66*

размер: двухсторонний щит (билборд), рекламное поле: 6х3

масштаб 1:5000

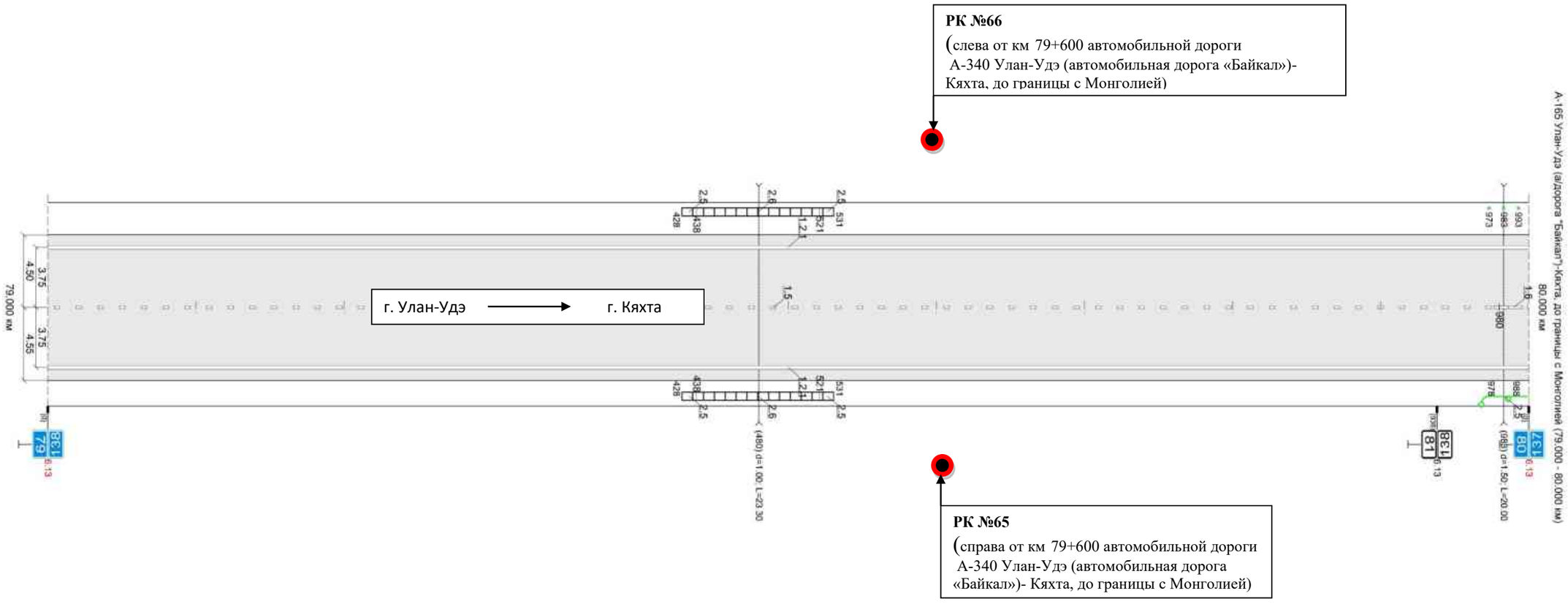

Условные обозначения

РК - место установки и эксплуатации рекламной конструкции

Фотоматериалы РК №65

адрес: РБ, Селенгинский район, справа от км 79+600 автомобильной дороги А-340 Улан-Удэ (автомобильная дорога «Байкал»)- Кяхта, до границы с Монголией, *РК №65*

Фотография Сторона А (по ходу движения)

Фотография Сторона Б (против хода движения)

Фотоматериалы РК №66

адрес: РБ, Селенгинский район, справа от км 79+600 автомобильной дороги А-340 Улан-Удэ (автомобильная дорога «Байкал»)- Кяхта, до границы с Монголией, *РК №66*

Фотография Сторона А (по ходу движения)

Фотография Сторона Б (против хода движения)

2.3.9. Ситуационный план РК№67-№68

местоположение: РБ, Селенгинский район, МО СП «Загустайское», автомобильная дорога А-340 Улан-Удэ (автомобильная дорога «Байкал»)- Кяхта, до границы с Монголией, *РК№67-№68*

размер: двухсторонний щит (билборд), рекламное поле: 6х3

масштаб 1:5000

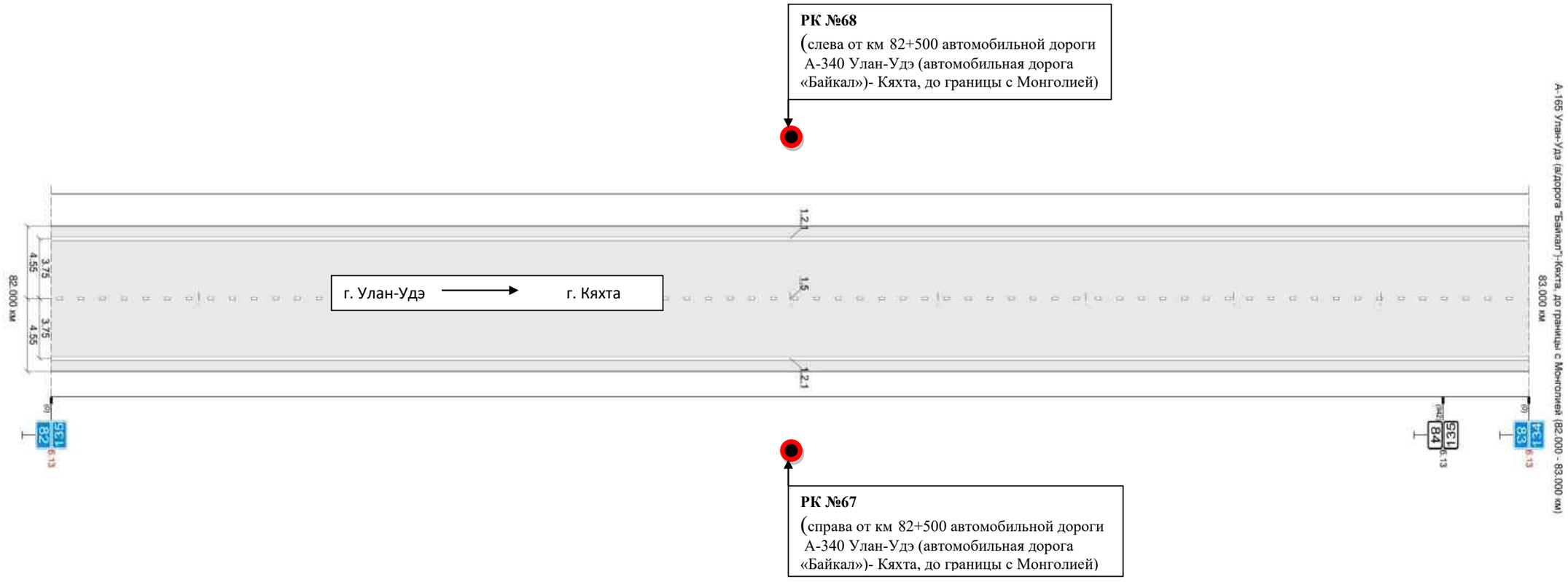

Условные обозначения

РК - место установки и эксплуатации рекламной конструкции

Фотоматериалы РК №67

адрес: РБ, Селенгинский район, МО СП «Загустайское», справа от км 82+500 автомобильной дороги А-340 Улан-Удэ (автомобильная дорога «Байкал»)- Кяхта, до границы с Монголией, *РК №67*

Фотография Сторона А (по ходу движения)

Фотография Сторона Б (против хода движения)

Фотоматериалы РК №68

адрес: РБ, Селенгинский район, МО СП «З агустайское», слева от км 82+500 автомобильной дороги А-340 Улан-Удэ (автомобильная дорога «Байкал»)- Кяхта, до границы с Монголией, *РК №68*

Фотография Сторона А (по ходу движения)

Фотография Сторона Б (против хода движения)

2.3.10 Ситуационный план РК №69

местоположение: РБ, Селенгинский район, МО СП «Загустайское», автомобильная дорога А-340 Улан-Удэ (автомобильная дорога «Байкал»)- Кяхта, до границы с Монголией, *РК №69*

размер: двухсторонний щит (билборд), рекламное поле: 6х3

масштаб 1:5000

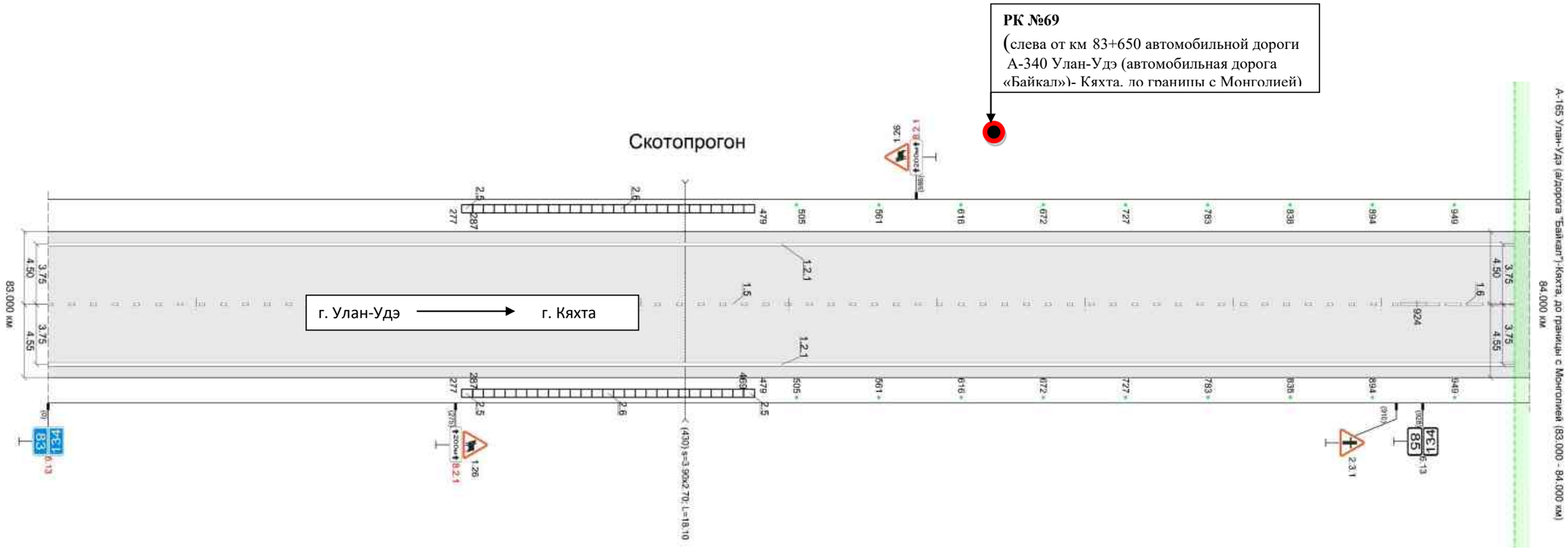

Условные обозначения

РК - место установки и эксплуатации рекламной конструкции

Фотоматериалы РК №69

адрес: РБ, Селенгинский район, МО СП «Загустайское», слева от км 83+650 автомобильной дороги А-340 Улан-Удэ (автомобильная дорога «Байкал»)- Кяхта, до границы с Монголией, *РК №69*

Фотография Сторона А (по ходу движения)

Фотография Сторона Б (против хода движения)

2.3.11 Ситуационный план РК №70-№71

местоположение: РБ, Селенгинский район, МО ГП «Город Гусиноозерск», автомобильная дорога А-340 Улан-Удэ (автомобильная дорога «Байкал»)- Кяхта, до границы с Монголией, *РК №70-№71*

размер: двухсторонний щит (билборд), рекламное поле: 6х3

масштаб 1:5000

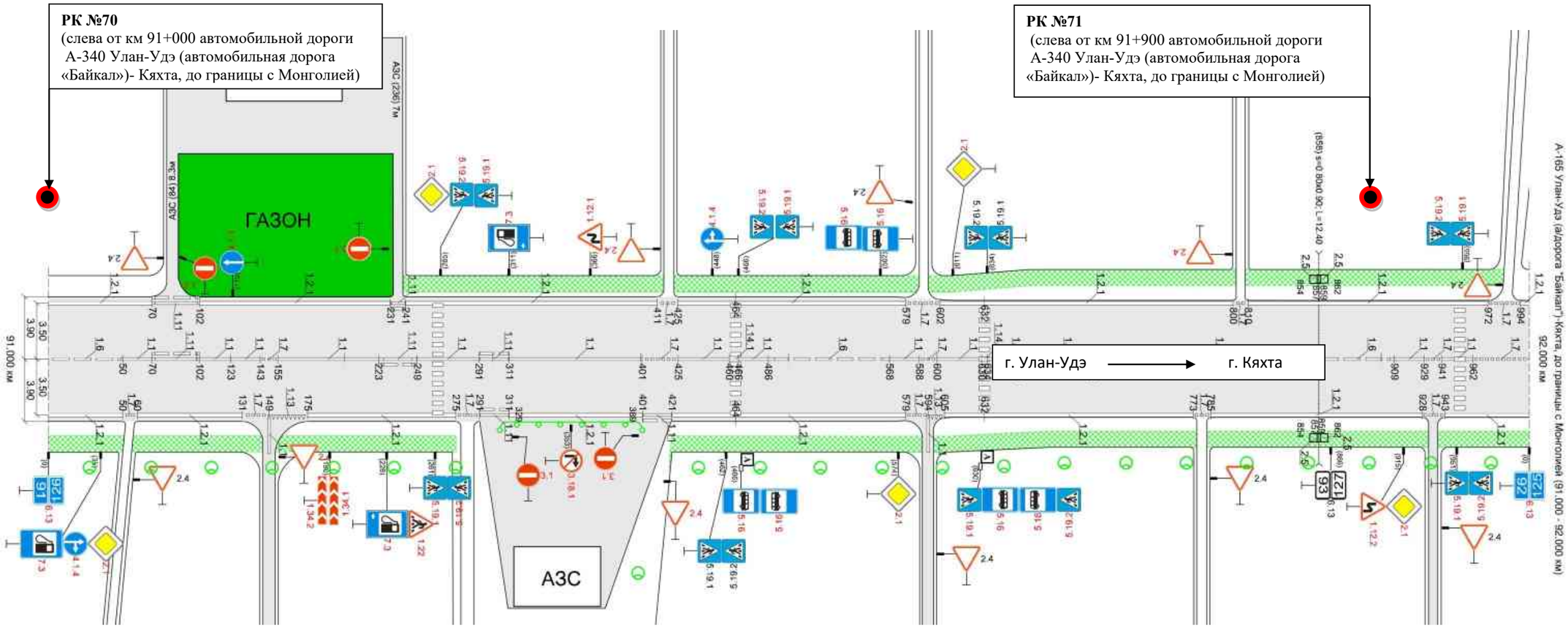

Условные обозначения

РК - место установки и эксплуатации рекламной конструкции

Фотоматериалы РК №70

адрес: РБ, Селенгинский район, МО ГП «Город Гусиноозерск», слева от км 91+000 автомобильной дороги А-340 Улан-Удэ (автомобильная дорога «Байкал»)-Кяхта, до границы с Монголией, *РК №70*

Фотография Сторона А (по ходу движения)

Фотография Сторона Б (против хода движения)

Фотоматериалы РК №71

адрес: РБ, Селенгинский район, МО ГП «Город Гусиноозерск», слева от км 91+ 900 автомобильной дороги А-340 Улан-Удэ (автомобильная дорога «Байкал»)-Кяхта, до границы с Монголией, *РК №71*

Фотография Сторона А (по ходу движения)

Фотография Сторона Б (против хода движения)

2.3.12 Ситуационный план РК №72

местоположение: РБ, Селенгинский район, МО ГП «Город Гусиноозерск», автомобильная дорога А-340 Улан-Удэ (автомобильная дорога «Байкал»)- Кяхта, до границы с Монголией, РК №72

размер: двухсторонний щит (билборд), рекламное поле: 6х3

масштаб 1:5000

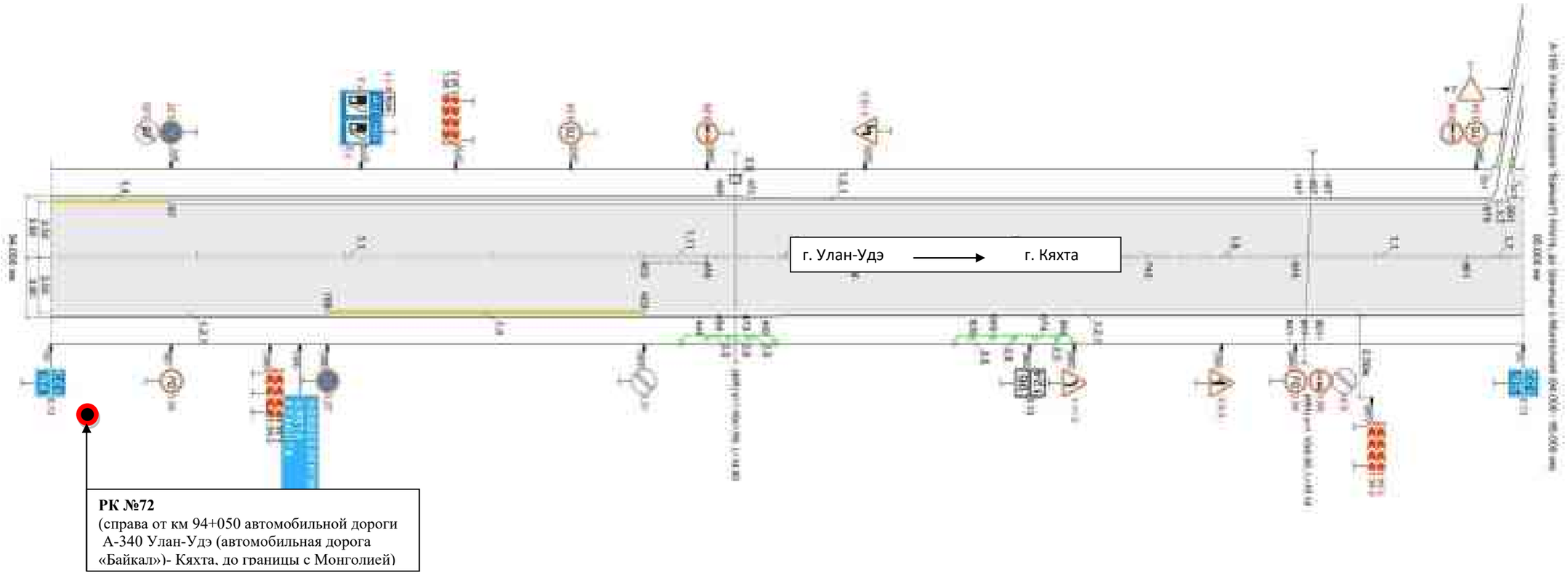

Условные обозначения

РК - место установки и эксплуатации рекламной конструкции

Фотоматериалы РК №72

адрес: РБ, Селенгинский район, МО ГП «Город Гусиноозерск», справа от км 94+050 автомобильной дороги А-340 Улан-Удэ (автомобильная дорога «Байкал»)-Кяхта, до границы с Монголией, *РК №72*

Фотография Сторона А (по ходу движения)

Фотография Сторона Б (против хода движения)

2.3.13 Ситуационный план РК №73-№74

местоположение: РБ, Селенгинский район, МО СП «Загустайское», автомобильная дорога А-340 Улан-Удэ (автомобильная дорога «Байкал»)- Кяхта, до границы с Монголией, *РК №73-№74*

размер: двухсторонний щит (билборд), рекламное поле: 6х3

масштаб 1:5000

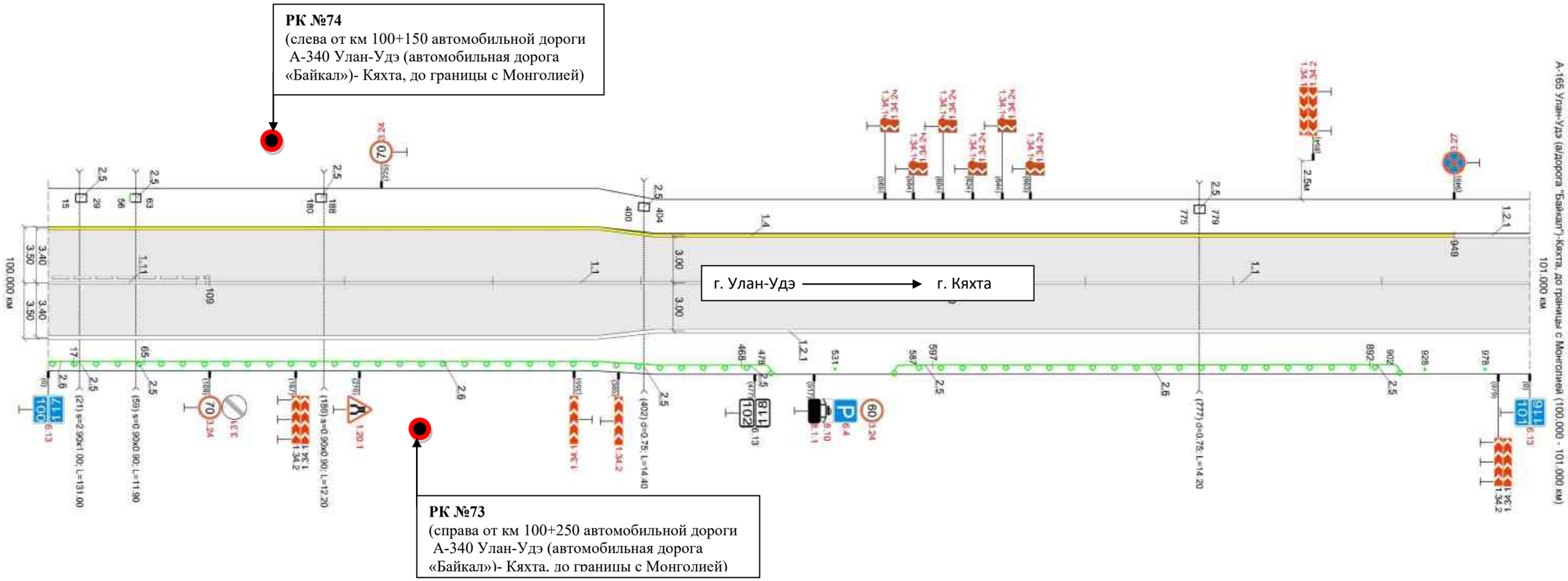

Условные обозначения

РК - место установки и эксплуатации рекламной конструкции

Фотоматериалы РК №73

адрес: РБ, Селенгинский район, справа от км 100+ 250 автомобильной дороги А-340 Улан-Удэ (автомобильная дорога «Байкал»)- Кяхта, до границы с Монголией, *РК №73*

Фотография Сторона А (по ходу движения)

Фотография Сторона Б (против хода движения)

Фотоматериалы РК №74

адрес: РБ, Селенгинский район, слева от км 100+ 150 автомобильной дороги А-340 Улан-Удэ (автомобильная дорога «Байкал»)- Кяхта, до границы с Монголией, *РК №74*

Фотография Сторона А (по ходу движения)

Фотография Сторона Б (против хода движения)

2.3.14. Ситуационный план РК №75

местоположение: РБ, Селенгинский район, МО СП «Загустайское», автомобильная дорога А-340 Улан-Удэ (автомобильная дорога «Байкал»)- Кяхта, до границы с Монголией, *РК №75*

размер: двухсторонний щит (билборд), рекламное поле: 6х3

масштаб 1:5000

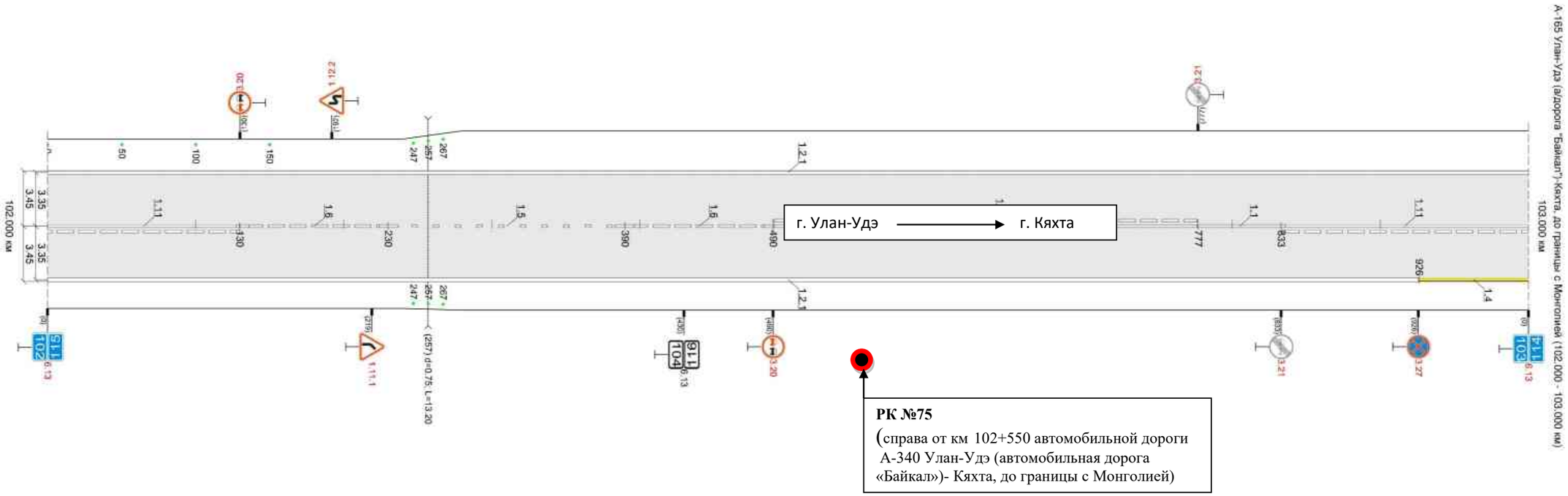

Условные обозначения

РК - место установки и эксплуатации рекламной конструкции

Фотоматериалы РК №75

адрес: РБ, Селенгинский район, МО СП «Загустайское», справа от км 102+ 550 автомобильной дороги А-340 Улан-Удэ (автомобильная дорога «Байкал»)-Кяхта, до границы с Монголией, *РК №75*

Фотография Сторона А (по ходу движения)

Фотография Сторона Б (против хода движения)

2.3.15. Ситуационный план РК №76-№77

местоположение: РБ, Селенгинский район, МО СП «Новоселенгинское», автомобильная дорога А-340 Улан-Удэ (автомобильная дорога «Байкал»)- Кяхта, до границы с Монголией, *РК №76-№77*

размер: двухсторонний щит (билборд), рекламное поле: 6х3

масштаб 1:4000

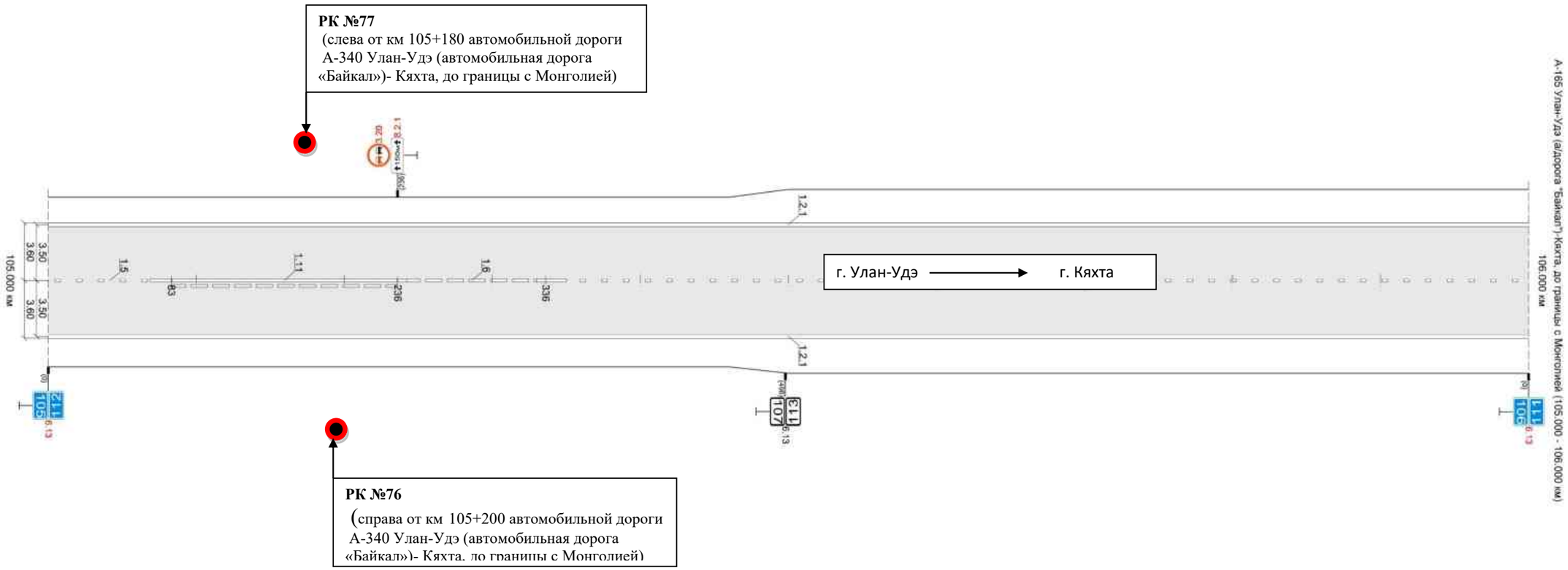

Условные обозначения

РК - место установки и эксплуатации рекламной конструкции

Фотоматериалы РК №76

адрес: РБ, Селенгинский район, МО СП №Новоселенгинское», справа от км 105+ 200 автомобильной дороги А-340 Улан-Удэ (автомобильная дорога «Байкал»)-Кяхта, до границы с Монголией, *РК №76*

Фотография Сторона А (по ходу движения)

Фотография Сторона Б (против хода движения)

Фотоматериалы РК №77

адрес: РБ, Селенгинский район, слева от км 105+ 180 автомобильной дороги А-340 Улан-Удэ (автомобильная дорога «Байкал»)- Кяхта, до границы с Монголией, *РК №77*

Фотография Сторона А (по ходу движения)

Фотография Сторона Б (против хода движения)

2.3.16. Ситуационный план РК №78

местоположение: РБ, Селенгинский район, МО СП «Новоселенгинское», автомобильная дорога А-340 Улан-Удэ (автомобильная дорога «Байкал»)- Кяхта, до границы с Монголией, *РК №78*

размер: двухсторонний щит (билборд), рекламное поле: 6х3

масштаб 1:5000

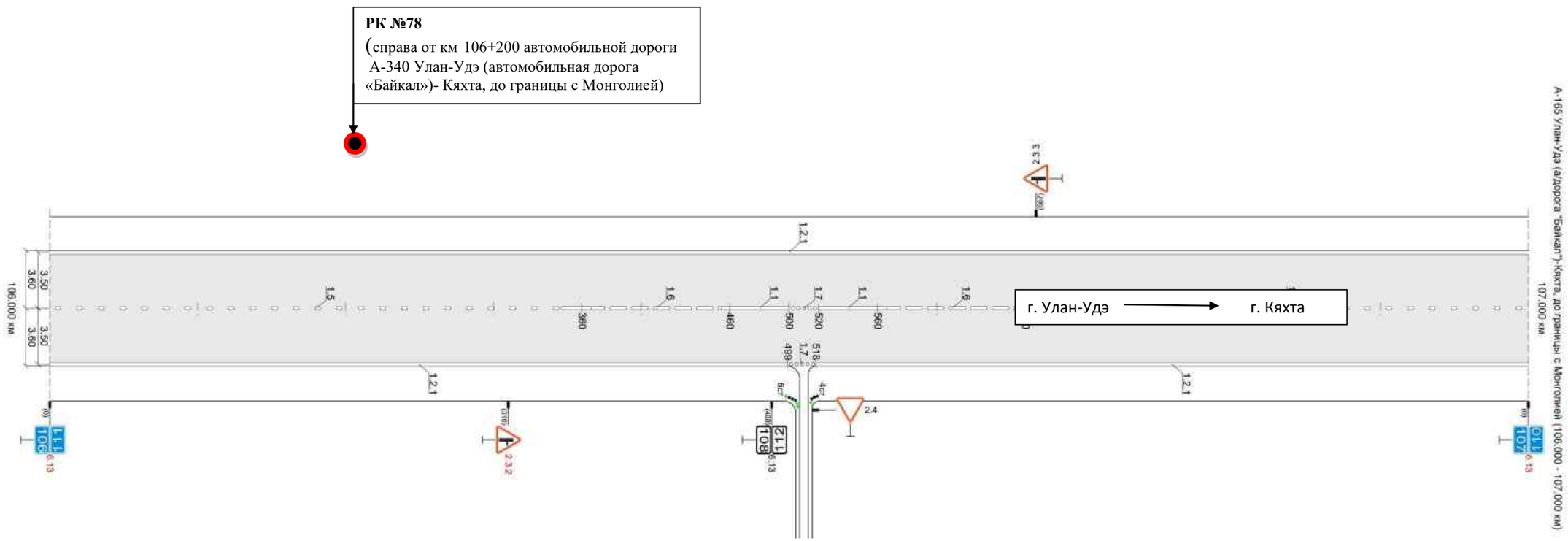

Условные обозначения

РК - место установки и эксплуатации рекламной конструкц

Фотоматериалы РК №78

адрес: РБ, Селенгинский район, МО СП «Новоселенгинское», слева от км 106+ 200 автомобильной дороги А-340 Улан-Удэ (автомобильная дорога «Байкал»)-Кяхта, до границы с Монголией, *РК №78*

Фотография Сторона А (по ходу движения)

Фотография Сторона Б (против хода движения)

2.3.17. Ситуационный план РК №79-№82

местоположение: РБ, Селенгинский район, МО СП «Новоселенгинское», автомобильная дорога А-340 Улан-Удэ (автомобильная дорога «Байкал»)- Кяхта, до границы с Монголией, *РК №79-№82*

размер: двухсторонний щит (билборд), рекламное поле: 6х3

масштаб 1:5000

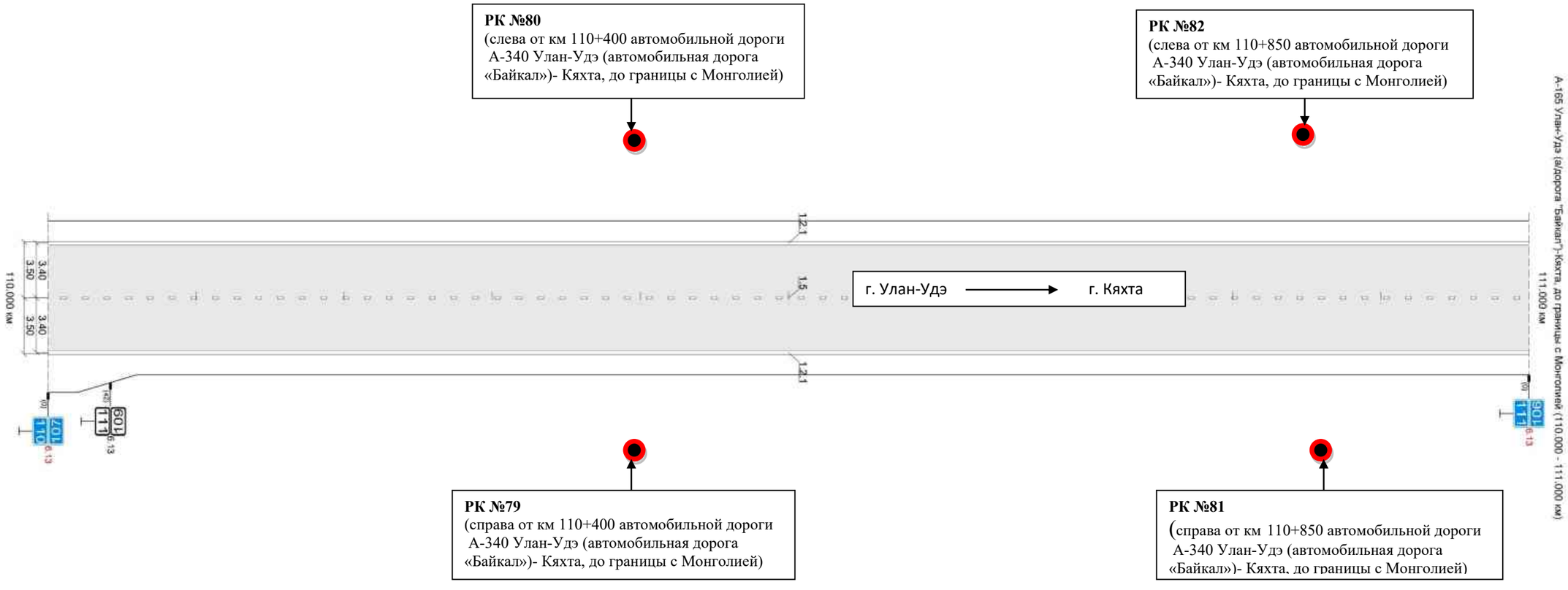

Условные обозначения

РК - место установки и эксплуатации рекламной конст

Фотоматериалы РК №79

адрес: РБ, Селенгинский район, МО СП «Новоселенгинское», справа от км 110+ 400 автомобильной дороги А-340 Улан-Удэ (автомобильная дорога «Байкал»)-Кяхта, до границы с Монголией, *РК №79*

Фотография Сторона А (по ходу движения)

Фотография Сторона Б (против хода движения)

Фотоматериалы РК №80

адрес: РБ, Селенгинский район, МО СП «Новоселенгинское», слева от км 110+ 400 автомобильной дороги А-340 Улан-Удэ (автомобильная дорога «Байкал»)-Кяхта, до границы с Монголией, *РК №80*

Фотография Сторона А (по ходу движения)

Фотография Сторона Б (против хода движения)

Фотоматериалы РК №81

адрес: РБ, Селенгинский район, МО СП «Новоселенгинское», справа от км 110+ 850 автомобильной дороги А-340 Улан-Удэ (автомобильная дорога «Байкал»)-Кяхта, до границы с Монголией, *РК №81*

Фотография Сторона А (по ходу движения)

Фотография Сторона Б (против хода движения)

Фотоматериалы РК №82

адрес: РБ, Селенгинский район, МО СП «Новоселенгинское», слева от км 110+ 850 автомобильной дороги А-340 Улан-Удэ (автомобильная дорога «Байкал»)-Кяхта, до границы с Монголией, *РК №82*

Фотография Сторона А (по ходу движения)

Фотография Сторона Б (против хода движения)

2.3.18. Ситуационный план РК №83-№86

местоположение: РБ, Селенгинский район, МО СП «Новоселенгинское», автомобильная дорога А-340 Улан-Удэ (автомобильная дорога «Байкал»)- Кяхта, до границы с Монголией, *РК №83-№86*

размер: двухсторонний щит (билборд), рекламное поле: 6х3

масштаб 1:5000

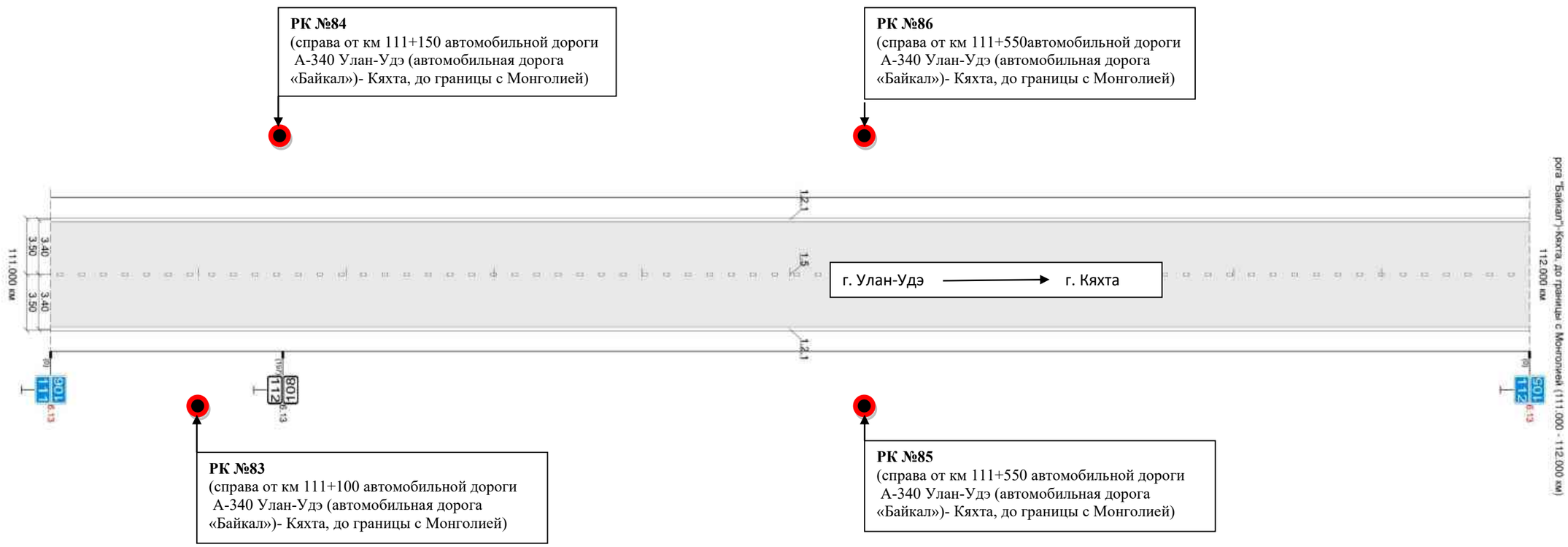

Условные обозначения

РК - место установки и эксплуатации рекламной конструкции

Фотоматериалы РК №83

адрес: РБ, Селенгинский район, МО СП «Новоселенгинское», справа от км 111+ 100 автомобильной дороги А-340 Улан-Удэ (автомобильная дорога «Байкал»)-Кяхта, до границы с Монголией, *РК №83*

Фотография Сторона А (по ходу движения)

Фотография Сторона Б (против хода движения)

Фотоматериалы РК №84

адрес: РБ, Селенгинский район, МО СП «Новоселенгинское», слева от км 111+ 150 автомобильной дороги А-340 Улан-Удэ (автомобильная дорога «Байкал»)-Кяхта, до границы с Монголией, *РК №84*

Фотография Сторона А (по ходу движения)

Фотография Сторона Б (против хода движения)

Фотоматериалы РК №85

адрес: РБ, Селенгинский район, МО СП «Новоселенгинское», справа от км 111+ 550 автомобильной дороги А-340 Улан-Удэ (автомобильная дорога «Байкал»)-Кяхта, до границы с Монголией, *РК №85*

Фотография Сторона А (по ходу движения)

Фотография Сторона Б (против хода движения)

Фотоматериалы РК №86

адрес: РБ, Селенгинский район, МО СП «Новоселенгинское», слева от км 111+ 550 автомобильной дороги А-340 Улан-Удэ (автомобильная дорога «Байкал»)-Кяхта, до границы с Монголией, *РК №86*

Фотография Сторона А (по ходу движения)

Фотография Сторона Б (против хода движения)

2.3.19. Ситуационный план РК №87-№88

местоположение: РБ, Селенгинский район, МО СП «Новоселенгинское», автомобильная дорога А-340 Улан-Удэ (автомобильная дорога «Байкал»)- Кяхта, до границы с Монголией, *РК №87-№88*

размер: двухсторонний щит (билборд), рекламное поле: 6х3

масштаб 1:5000

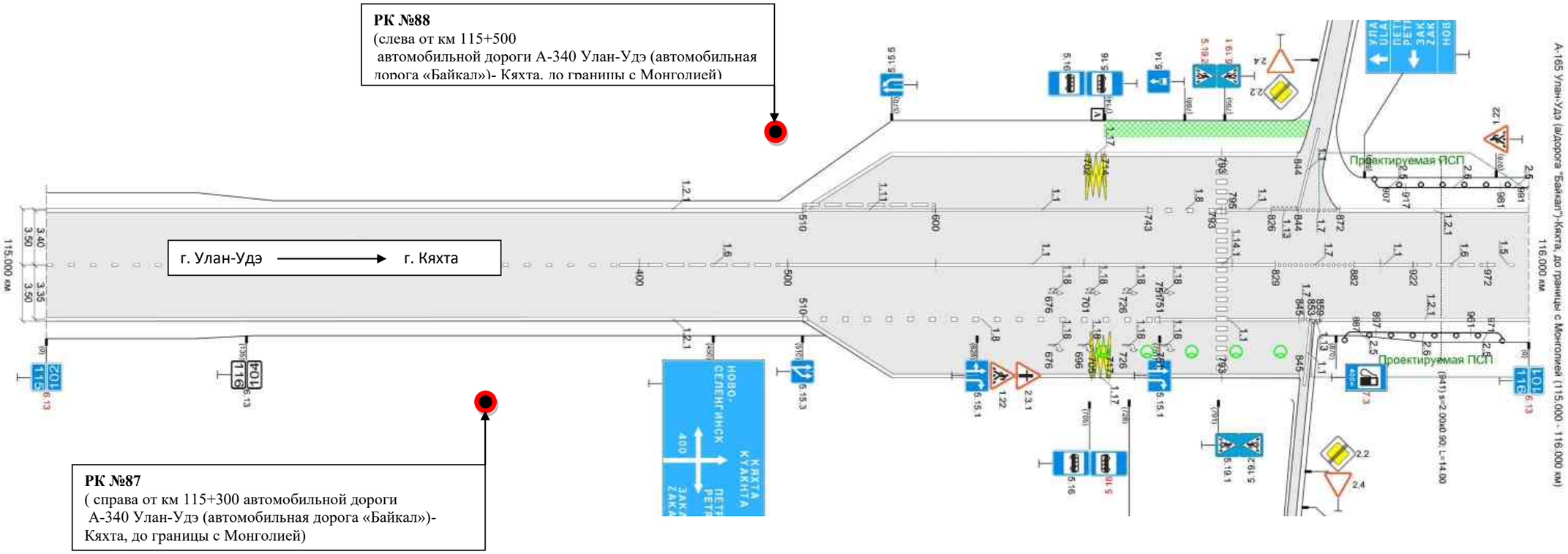

Условные обозначения

РК - место установки и эксплуатации рекламной конструкции

Фотоматериалы РК №87

адрес: РБ, Селенгинский район, МО СП «Новосселенгинское», справа от км 115+ 300 автомобильной дороги А-340 Улан-Удэ (автомобильная дорога «Байкал»)- Кяхта, до границы с Монголией, *РК №87*

Фотография Сторона А (по ходу движения)

Фотография Сторона Б (против хода движения)

Фотоматериалы РК №88

адрес: РБ, Селенгинский район, МО СП «Новоселенгинское», слева от км 115+ 500 автомобильной дороги А-340 Улан-Удэ (автомобильная дорога «Байкал»)-Кяхта, до границы с Монголией, *РК №88*

Фотография Сторона А (по ходу движения)

Фотография Сторона Б (против хода движения)

2.3.20. Ситуационный план РК №89-№90

местоположение: РБ, Селенгинский район, МО СП «Новоселенгинское», автомобильная дорога А-340 Улан-Удэ (автомобильная дорога «Байкал»)- Кяхта, до границы с Монголией, *РК №89-№90*

размер: двухсторонний щит (билборд), рекламное поле: 6х3

масштаб 1:4000

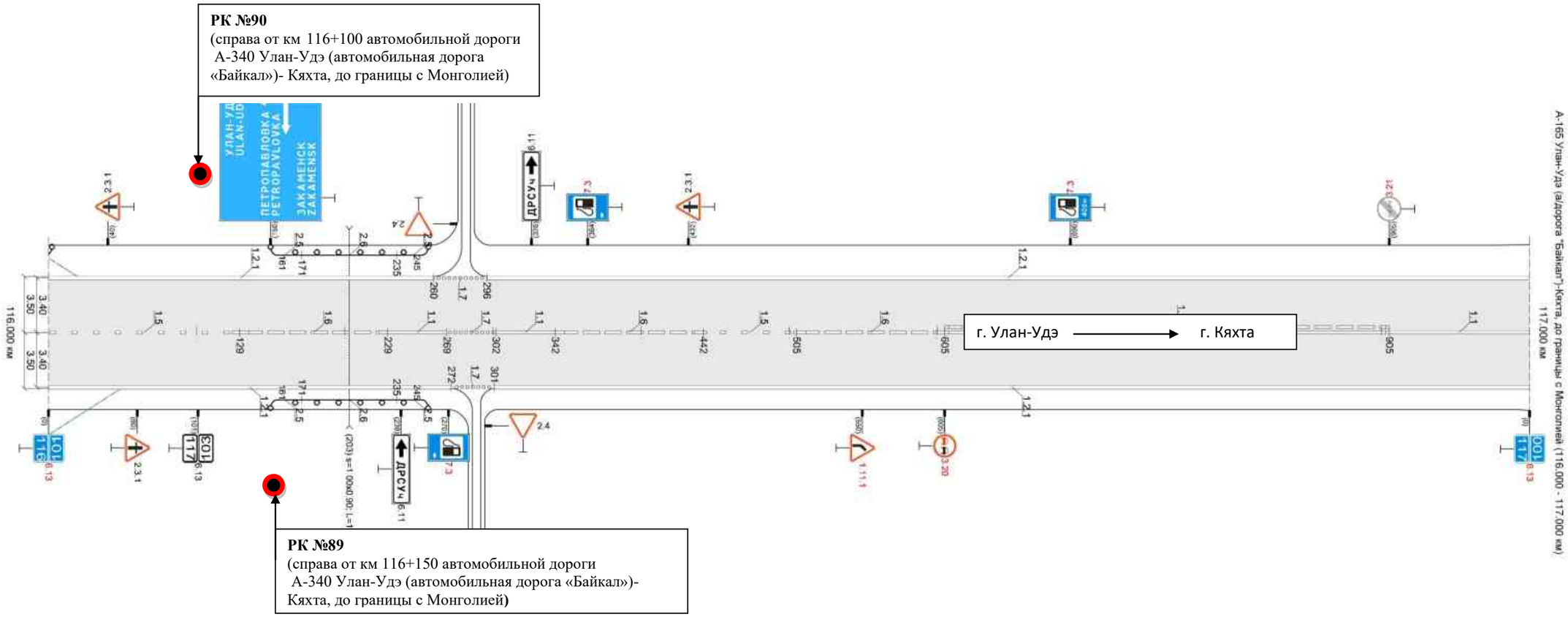

Условные обозначения

РК - место установки и эксплуатации рекламной конструкции

Фотоматериалы РК №89

адрес: РБ, Селенгинский район, МО СП «Новоселенгинское», справа от км 116+ 150 автомобильной дороги А-340 Улан-Удэ (автомобильная дорога «Байкал»)-Кяхта, до границы с Монголией, *РК №89*

Фотография Сторона А (по ходу движения)

Фотография Сторона Б (против хода движения)

Фотоматериалы РК №90

адрес: РБ, Селенгинский район, МО СП «Новоселенгинское», слева от км 116+ 100 автомобильной дороги А-340 Улан-Удэ (автомобильная дорога «Байкал»)-Кяхта, до границы с Монголией, *РК №90*

Фотография Сторона А (по ходу движения)

Фотография Сторона Б (против хода движения)

2.3.21 Ситуационный план РК №91

местоположение: РБ, Селенгинский район, МО СП «Новоселенгинское», автомобильная дорога А-340 Улан-Удэ (автомобильная дорога «Байкал»)- Кяхта, до границы с Монголией, *РК №91*

размер: двухсторонний щит (билборд), рекламное поле: 6х3

масштаб 1:5000

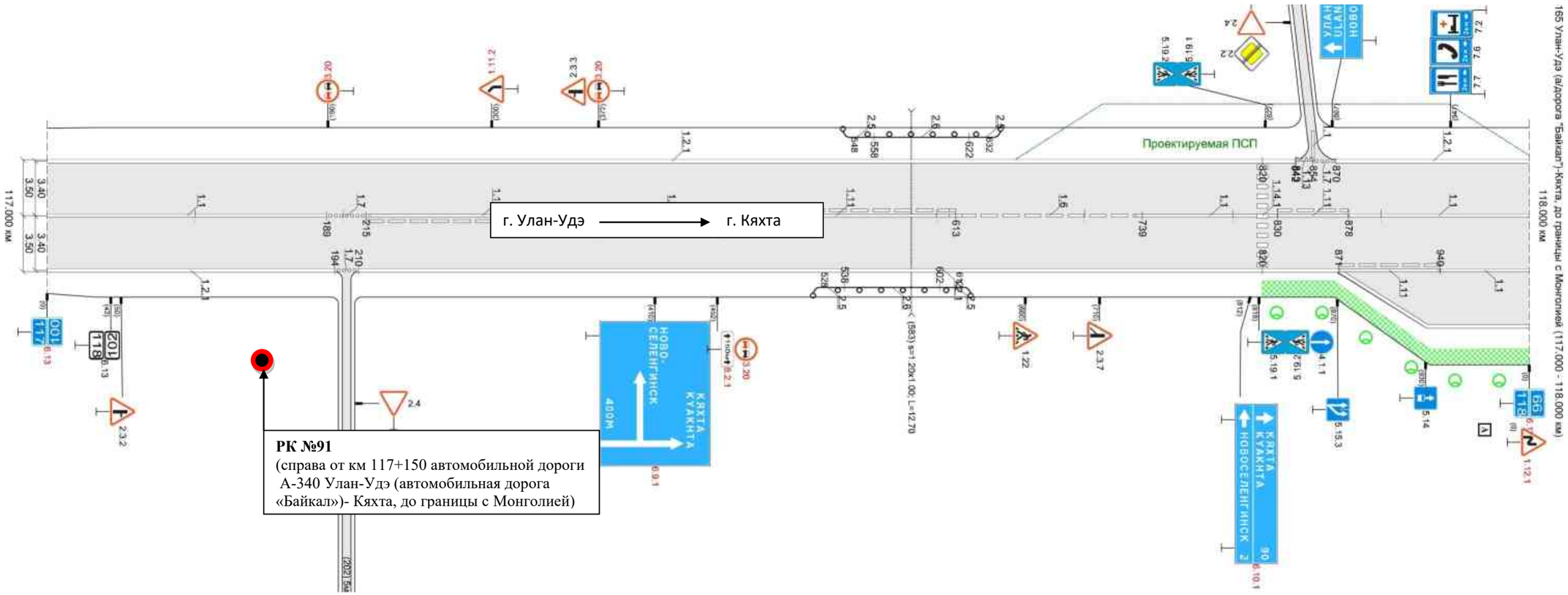

Условные обозначения

РК - место установки и эксплуатации рекламной конструкци

Фотоматериалы РК №91

адрес: РБ, Селенгинский район, МОСП «Новоселенгинское», справа от км 117+ 150 автомобильной дороги А-340 Улан-Удэ (автомобильная дорога «Байкал»)-Кяхта, до границы с Монголией, *РК №91*

Фотография Сторона А (по ходу движения)

Фотография Сторона Б (против хода движения)

2.3.22 Ситуационный план РК №92-№94

местоположение: РБ, Селенгинский район, МО СП «Новоселенгинское», автомобильная дорога А-340 Улан-Удэ (автомобильная дорога «Байкал»)- Кяхта, до границы с Монголией, *РК №92-№94*

размер: двухсторонний щит (билборд), рекламное поле: 6х3

масштаб 1:5000

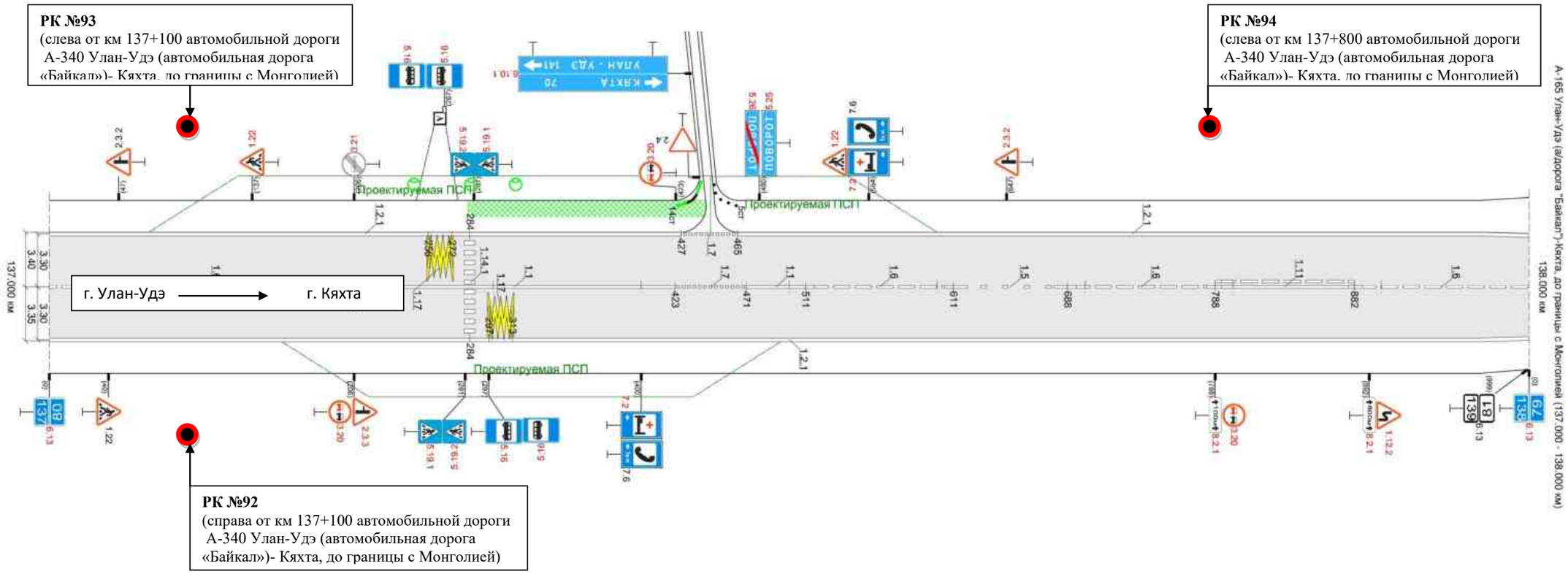

Условные обозначения

РК - место установки и эксплуатации рекламной конструкци

Фотоматериалы РК №92

адрес: РБ, Селенгинский район, МО СП «Новоселенгинское», справа от км 137+100 автомобильной дороги А-340 Улан-Удэ (автомобильная дорога «Байкал»)-Кяхта, до границы с Монголией, *РК №92*

Фотография Сторона А (по ходу движения)

Фотография Сторона Б (против хода движения)

Фотоматериалы РК №93

адрес: РБ, Селенгинский район, МО СП «Новоселенгинское», слева от км 137+ 100 автомобильной дороги А-340 Улан-Удэ (автомобильная дорога «Байкал»)-Кяхта, до границы с Монголией, *РК №93*

Фотография Сторона А (по ходу движения)

Фотография Сторона Б (против хода движения)

Фотоматериалы РК №94

адрес: РБ, Селенгинский район, МО СП «Новоселенгинское», слева от км 137+ 800 автомобильной дороги А-340 Улан-Удэ (автомобильная дорога «Байкал»)-Кяхта, до границы с Монголией, *РК №94*

Фотография Сторона А (по ходу движения)

Фотография Сторона Б (против хода движения)

2.3.23. Ситуационный план РК №95

местоположение: РБ, Селенгинский район, МО СП «Новоселенгинское», автомобильная дорога А-340 Улан-Удэ (автомобильная дорога «Байкал»)- Кяхта, до границы с Монголией, *РК №95*

размер: двухсторонний щит (билборд), рекламное поле: 6х3

масштаб 1:5000

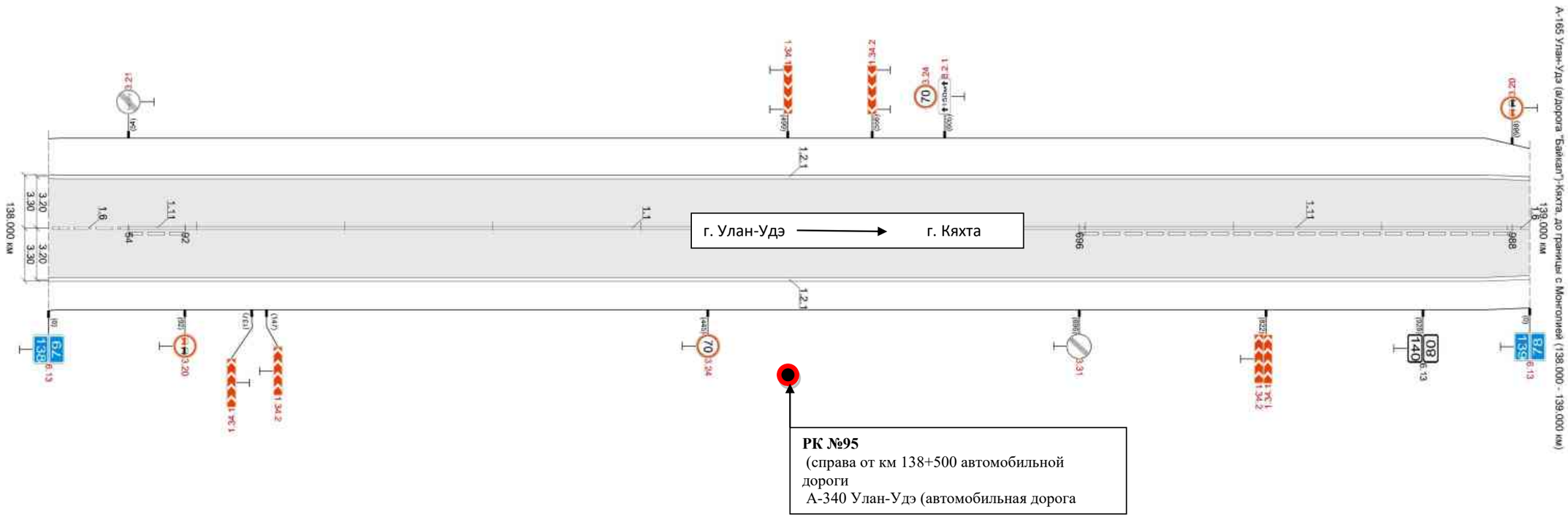

Условные обозначения

РК - место установки и эксплуатации рекламной конструкци

Фотоматериалы РК №95

адрес: РБ, Селенгинский район, МО СП «Новоселенгинское», справа от км 138+ 500 автомобильной дороги А-340 Улан-Удэ (автомобильная дорога «Байкал»)-Кяхта, до границы с Монголией, *РК №95*

Фотография Сторона А (по ходу движения)

Фотография Сторона Б (против хода движения)

2.3.24. Ситуационный план РК №96

местоположение: РБ, Селенгинский район, МО СП «Убурдзокойское», автомобильная дорога А-340 Улан-Удэ (автомобильная дорога «Байкал»)- Кяхта, до границы с Монголией, *РК №96*

размер: двухсторонний щит (билборд), рекламное поле: 6х3

масштаб 1:5000

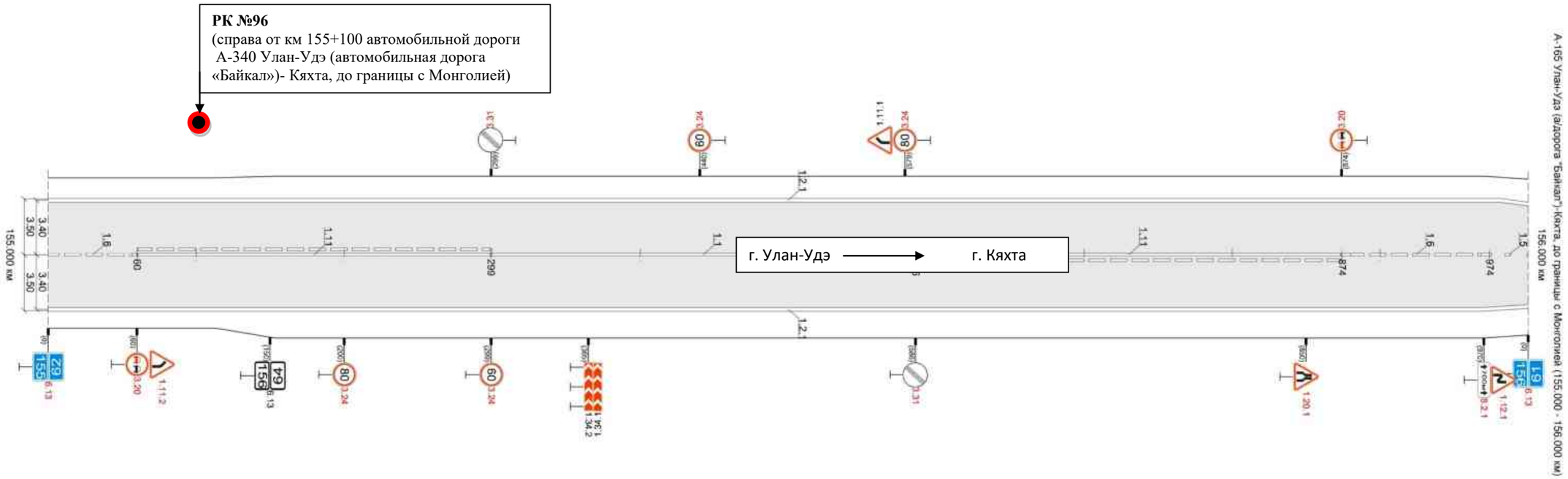

Условные обозначения

РК - место установки и эксплуатации рекламной конструкци

Фотоматериалы РК №96

адрес: РБ, Селенгинский район, МО СП «Убур-Дзокойское», слева от км 155+ 100 автомобильной дороги А-340 Улан-Удэ (автомобильная дорога «Байкал»)-Кяхта, до границы с Монголией, *РК №96*

Фотография Сторона А (по ходу движения)

Фотография Сторона Б (против хода движения)

2.3.24. Ситуационный план РК №97

местоположение: РБ, Селенгинский район, МО ГП «Город Гусиноозерск», автомобильная дорога А-340 Улан-Удэ (автомобильная дорога «Байкал»)- Кяхта, до границы с Монголией, *РК №97*

размер: двухсторонний щит (билборд), рекламное поле: 6х3

масштаб 1:5000

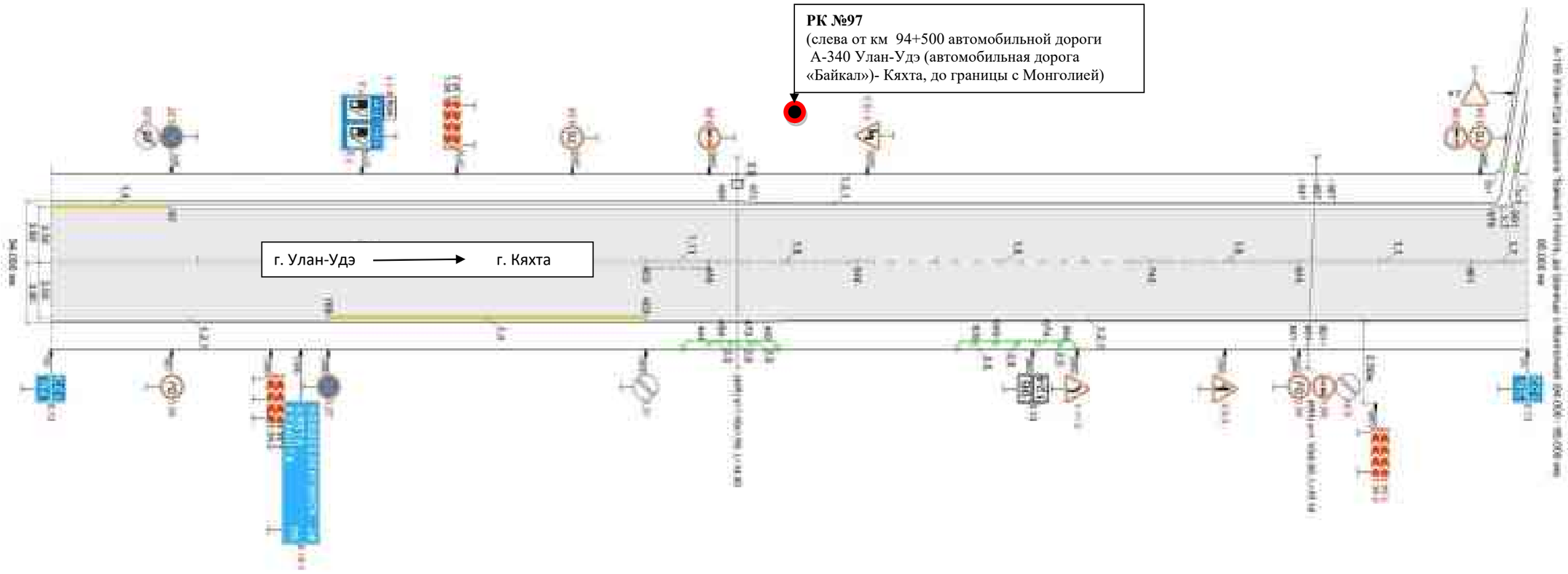

Условные обозначения

РК - место установки и эксплуатации рекламной конструкци

Фотоматериалы РК №97

адрес: РБ, Селенгинский район, МО ГП «Город Гусиноозерск», слева от км 94+ 500 автомобильной дороги А-340 Улан-Удэ (автомобильная дорога «Байкал»)-Кяхта, до границы с Монголией, *РК №97*

Фотография Сторона А (по ходу движения)

Фотография Сторона Б (против хода движения)